Statutární město Olomouc - odbor majetkoprávní

Předkládá:	Mgr. Filip Žáček, náměstek primátora
Okruh zpracovatelů:	odbor majetkoprávní
Zpracoval:	oddělení majetkových řízení a prodeje domů

Předkládáno jako bod programu: **3**

MAPOVÉ PODKLADY DŮVODOVÉ ZPRÁVY

k bodům uvedeným v kapitole č. 4. Věcná břemena

pro jednání Zastupitelstva města Olomouce
konaného dne 23. 11. 2015

Název bodu: **Majetkoprávní záležitosti**

BOD

4.1

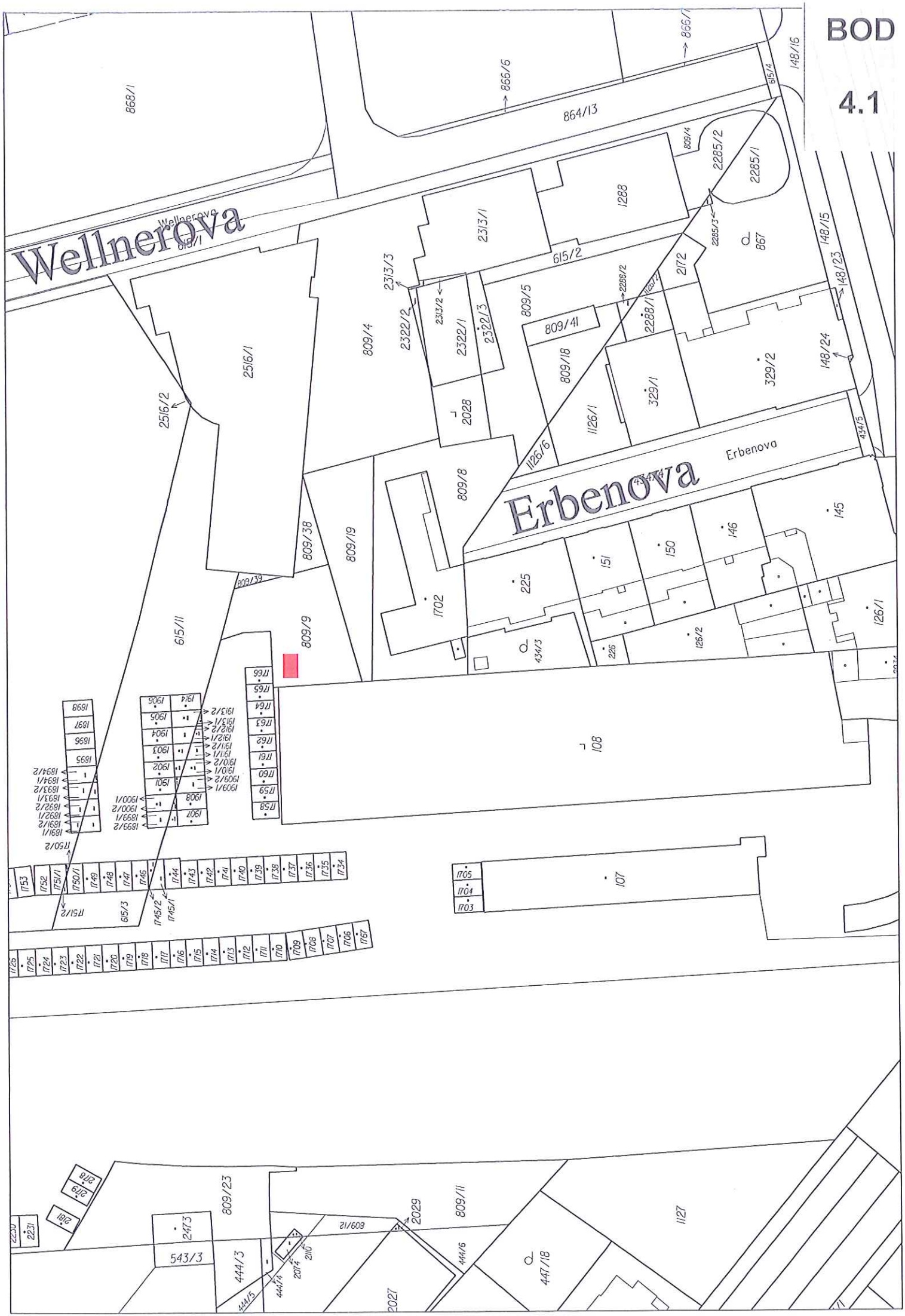
Wellnerova
Erbenova
868/1
866/6
864/13
148/16
615/4
809/4
2285/2
2285/1
1288
867
148/15
148/23
148/24
2313/1
2313/3
615/2
2172
809/5
2322/2
2322/1
2322/3
809/41
2288/1
809/18
329/1
329/2
2516/1
2516/2
2028
1126/1
1126/6
434/5
809/8
809/38
809/19
809/39
809/9
615/11
1702
225
151
150
146
145
434/3
226
126/2
126/1
108
107
1705
1704
1703
1758
1759
1760
1761
1762
1763
1764
1765
1766
1907
1908
1901
1902
1903
1904
1905
1906
1914
1913/2
1913/1
1912/2
1912/1
1911/2
1911/1
1910/2
1910/1
1909/2
1909/1
1899/2
1900/2
1900/1
1899/1
1891/1
1891/2
1892/1
1892/2
1893/1
1893/2
1894/1
1894/2
1895
1896
1897
1898
1750/2
1751/2
1753
1752
1751/1
1750/1
1749
1748
1747
1746
1744
1743
1742
1741
1740
1739
1738
1737
1736
1735
1734
615/3
1745/2
1745/1
1726
1725
1724
1723
1722
1721
1720
1719
1718
1717
1716
1715
1714
1713
1712
1711
1710
1709
1708
1707
1706
1767
2230
2231
2181
2179
2178
809/23
2473
543/3
444/3
2110
2074
444/4
444/5
809/12
2029
809/11
444/6
2027
447/18
1127

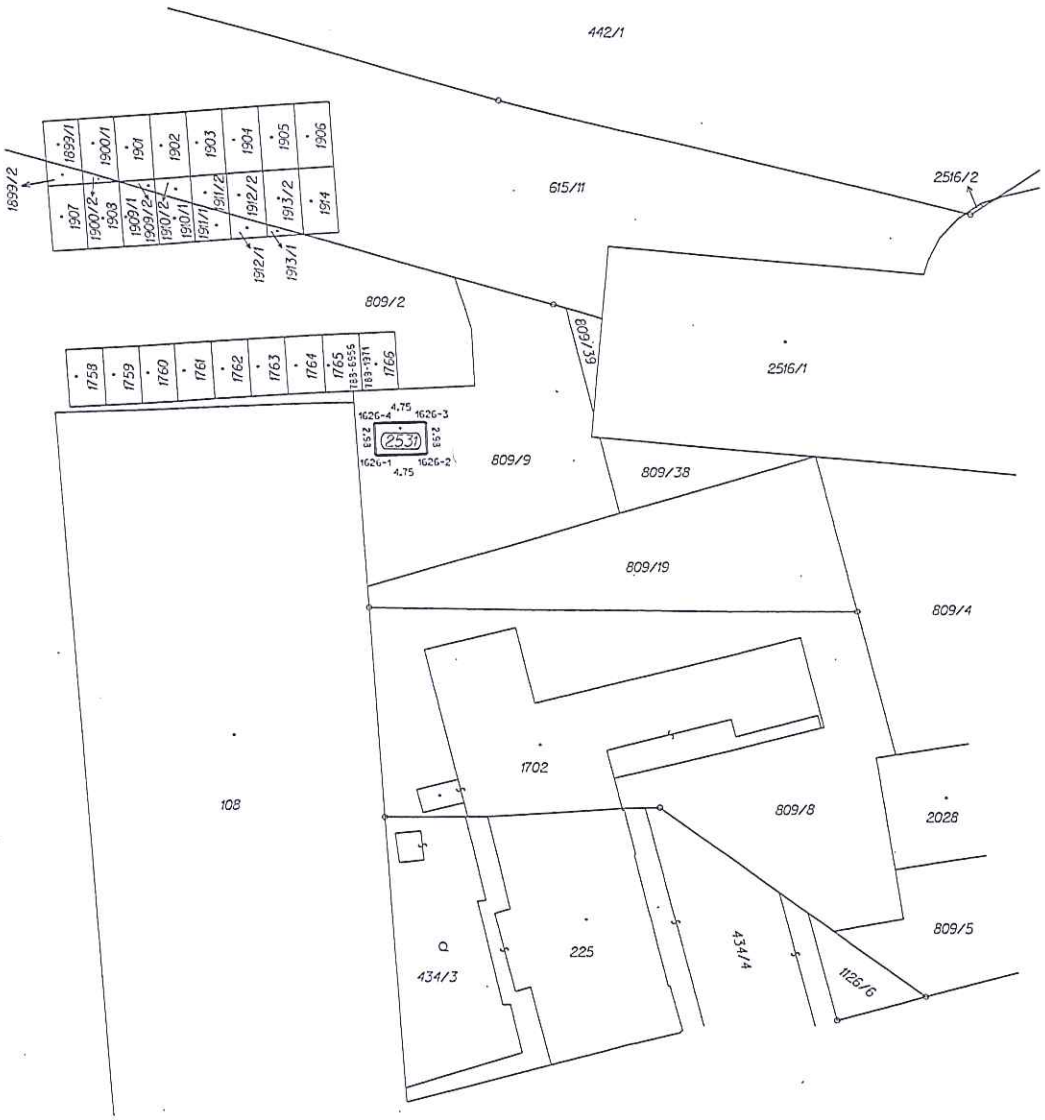

VÝKAZ DOSAVADNÍHO A NOVÉHO STAVU ÚDAJŮ KATASTRU NEMOVITOSTÍ

Dosavadní stav					Nový stav							Porovnání se stavem evidence právních vztahů					
Označení pozemku parc. číslem	Výměra parcely ha	Výměra parcely m²	Druh pozemku / Způsob využití		Označení pozemku parc. číslem	Výměra parcely ha	Výměra parcely m²	Druh pozemku / Způsob využití	Typ stavby / Způsob využití	Způs. určení výměr	Díl přechází z pozemku označeného v katastru nemovitostí	Díl přechází z pozemku označeného v dřívější poz. evidenci	Číslo listu vlastnictví	Výměra dílu ha	Výměra dílu m²	Označení dílu
809/9		4	28	ostat.pl. / dráha	809/9		4	14	ostat.pl. / dráha		0						
					st. 2531			14	zast. pl.	bez čp/če / tech.vyb	2	809/9		10001		14	
		4	28				4	28									

Výkaz údajů o bonitovaných půdně ekologických jednotkách (BPEJ) k parcelám nového stavu

Parcelní číslo podle katastru nemovitostí	Parcelní číslo podle zjednodušené evidence	Kód BPEJ	Výměra ha	Výměra m²	BPEJ na dílu parcely	Parcelní číslo podle katastru nemovitostí	Parcelní číslo podle zjednodušené evidence	Kód BPEJ	Výměra ha	Výměra m²	BPEJ na dílu parcely
809/9		nebonit.		4 14							
st. 2531		nebonit.		14							

Seznam souřadnic (S-JTSK)

Souřadnice pro zápis do KN

Číslo bodu	Y	X	kód kv.	Poznámka
1626-1	547809.94	1121114.75	3	roh budovy
1626-2	547805.17	1121114.60	3	roh budovy
1626-3	547805.26	1121111.63	3	roh budovy
1626-4	547810.02	1121111.76	3	roh budovy

Dělit nebo scelovat pozemky lze jen na základě územního rozhodnutí, pokud podmínky pro ně nejsou stanoveny jiným rozhodnutím nebo opatřením.

GEOMETRICKÝ PLÁN
pro *vyznačení budovy do KN*

Vyhotovil: *Geometra Opava s.r.o., pracoviště Olomouc*
Tovární 41, 779 00 Olomouc
IČO: 42864445

Číslo plánu: *1854-139/2012*

Okres: *Olomouc*

Obec: *Olomouc*

Katastrální území: *Nová Ulice*

Mapový list: *DKM*

Kód způsobu určení výměr je určen podle § 77 odst. 2 vyhlášky č. 164/2009 Sb. v platném znění

Dosavadním vlastníkům pozemků byla poskytnuta možnost seznámit se v terénu s průběhem navrhovaných nových hranic, které byly označeny předepsaným způsobem:

zdmi

Náležitostmi a přesností odpovídá právním předpisům.

ing. Zdenek SVÁNOVSKÝ
Úředně oprávněný zeměměřický inženýr

Geometrický plán ověřil úředně oprávněný zeměměřický inženýr:

ing.Svánovský Zdenek

Dne: *10.5.2012* Číslo: *53/2012*

Úředně oprávněný zeměměřický inženýr odpovídá za odbornou úroveň geometrického plánu, za dosažení předepsané přesnosti a za správnost a úplnost náležitostí podle právních předpisů.

Katastrální úřad, katastrální pracoviště souhlasí s očíslováním parcel.

Katastrální úřad pro Olomoucký kraj, katastrální pracoviště Olomouc

Souhlas katastrálního úřadu, katastrálního pracoviště potvrdil:

ING. KATEŘINA VRBOVÁ

Dne: 2 2 05 2012

Jeden prvo... uložen u ...

BOD 4.1

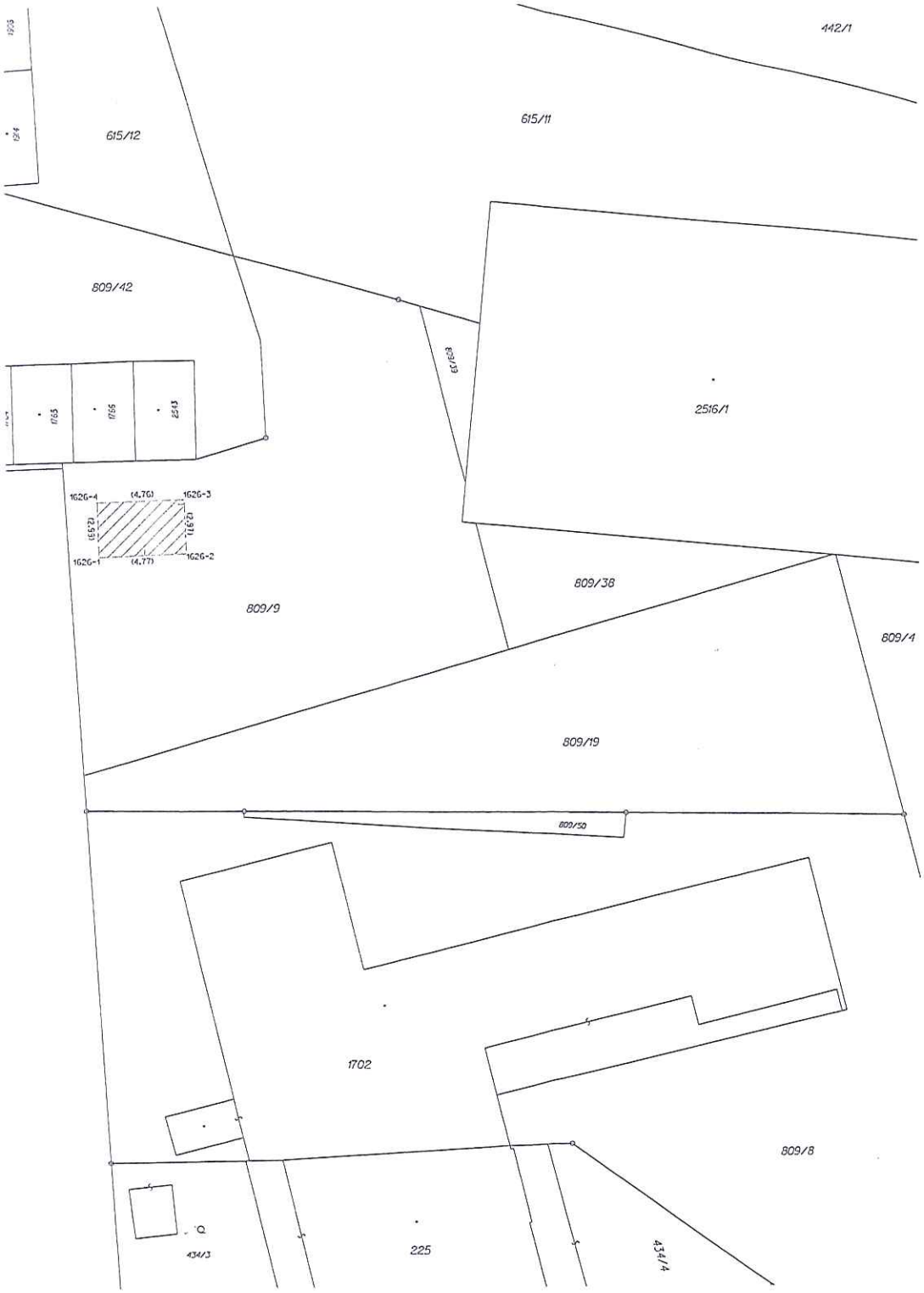

VÝKAZ DOSAVADNÍHO A NOVÉHO STAVU ÚDAJŮ KATASTRU NEMOVITOSTÍ

Dosavadní stav				Nový stav											
Označení pozemku parc. číslem	Výměra parcely		Druh pozemku / Způsob využití	Označení pozemku parc. číslem	Výměra parcely		Druh pozemku / Způsob využití	Typ stavby / Způsob využití	Způs. určení výměr	Porovnání se stavem evidence právních vztahů: Díl přechází z pozemku označeného v katastru nemovitostí	dřívější poz. evidenci	Číslo listu vlastnictví	Výměra dílu		Označení dílu
	ha	m²			ha	m²							ha	m²	
809/9										809/9		10001			

Oprávněný: dle listin
Druh věcného břemene: dle listin

Seznam souřadnic (S-JTSK)
souřadnice pro zápis do KN

č.b.	Y	X	kód kv.
1626-1	547809.94	1121114.75	3
1626-2	547805.17	1121114.60	3
1626-3	547805.26	1121111.63	3
1626-4	547810.02	1121111.76	3

GEOMETRICKÝ PLÁN pro vymezení rozsahu věcného břemene k části pozemku	Geometrický plán ověřil úředně oprávněný zeměměřický inženýr:	Stejnopis ověřil úředně oprávněný zeměměřický inženýr:
	Jméno, příjmení: Ing.Zdenek Svánovský	Jméno, příjmení:
	Číslo položky seznamu úředně oprávněných zeměměřických inženýrů: 1800/98	Číslo položky seznamu úředně oprávněných zeměměřických inženýrů:
	Dne: 30.4.2015 Číslo:22/2015	Dne: Číslo:
	Náležitostmi a přesností odpovídá právním předpisům.	Tento stejnopis odpovídá geometrickému plánu v elektronické podobě uloženému v dokumentaci katastrálního úřadu.
Vyhotovitel: Geometra Opava spol. s r.o. pracoviště Olomouc, Tovární 41 779 00 Olomouc	Katastrální úřad souhlasí s očíslováním parcel.	Ověření stejnopisu geometrického plánu v listinné podobě.
Číslo plánu: 2090-63/2015	KÚ pro Olomoucký kraj KP Olomouc Ing. Jitka Kylarová PGP-786/2015-805 2015.05.12 09:01:11 CEST	
Okres: Olomouc		
Obec: Olomouc		
Kat. území: Nová Ulice		
Mapový list: Olomouc 9-0/42		
Dosavadním vlastníkům pozemků byla poskytnuta možnost seznámit se v terénu s průběhem navrhovaných nových hranic, které byly označeny předepsaným způsobem:		

BOD 4.1

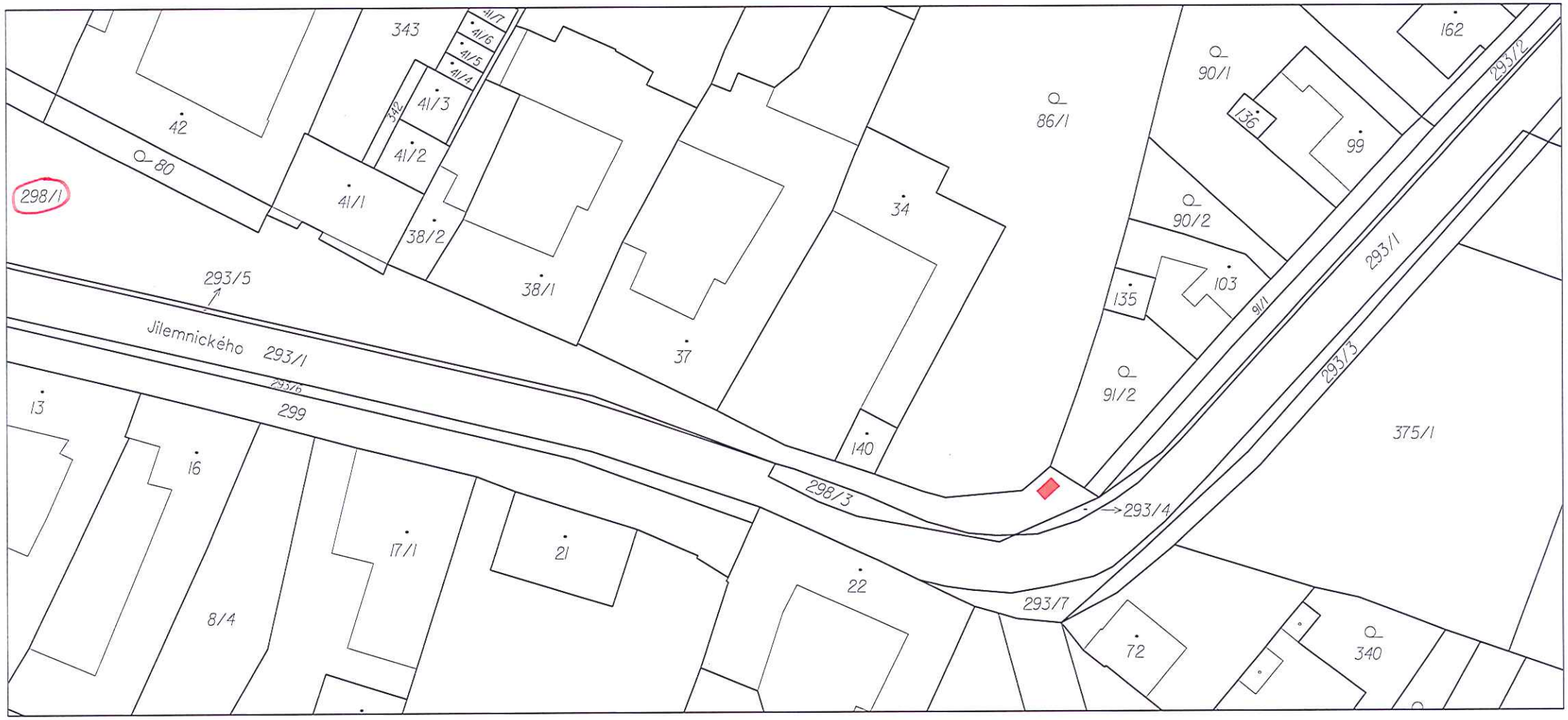
343
41/7
41/6
41/5
41/4
41/3
342
41/2
41/1
42
80
298/1
38/2
38/1
293/5
Jilemnického 293/1
293/6
299
13
16
8/4
17/1
21
22
37
34
140
298/3
293/4
293/7
86/1
90/1
136
99
162
293/2
90/2
103
135
91/1
293/1
293/3
91/2
375/1
72
340

BOD 4.2

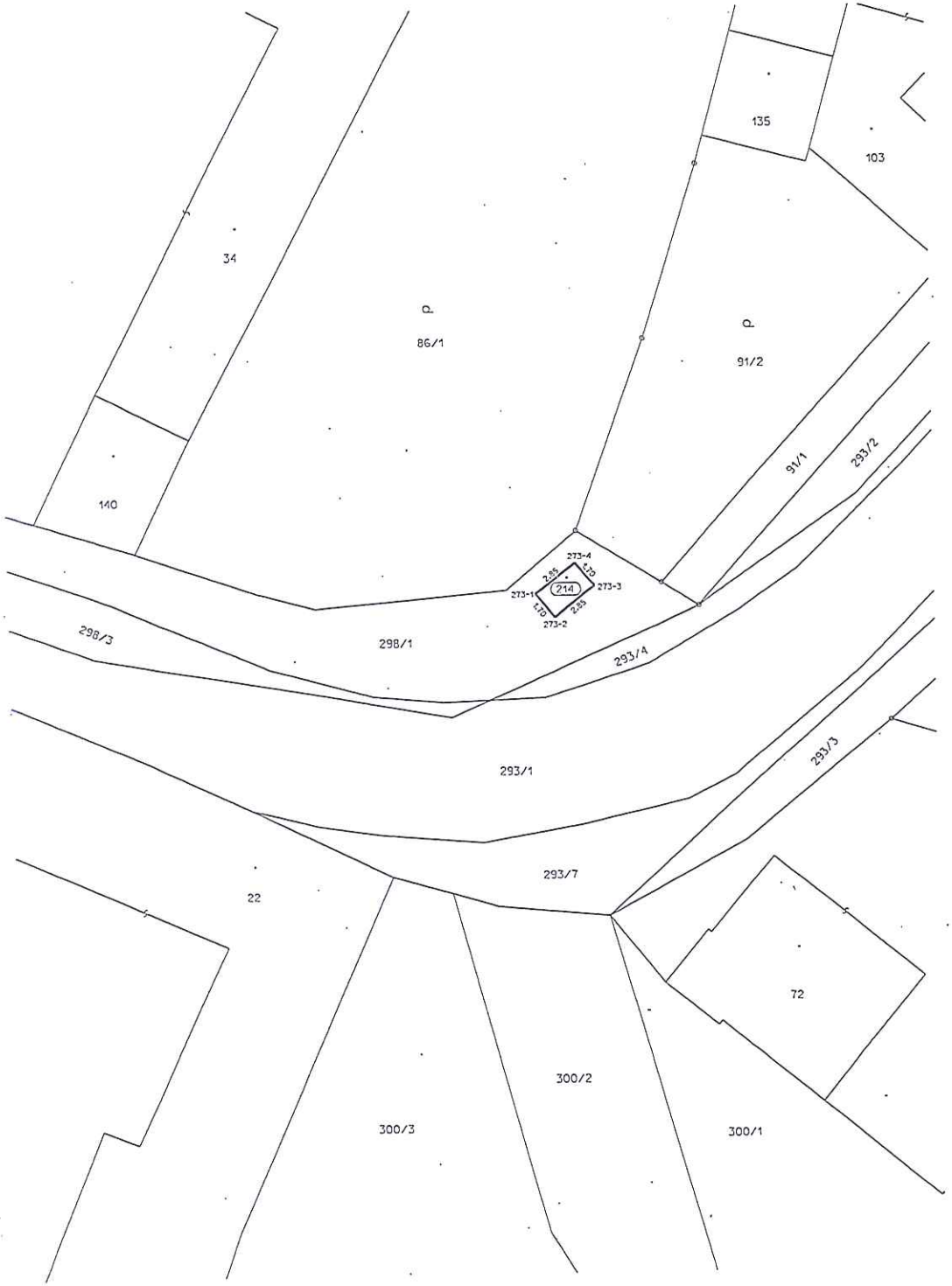

VÝKAZ DOSAVADNÍHO A NOVÉHO STAVU ÚDAJŮ KATASTRU NEMOVITOSTÍ

Dosavadní stav					Nový stav												
Označení pozemku parc. číslem	Výměra parcely			Druh pozemku / Způsob využití	Označení pozemku parc. číslem	Výměra parcely			Druh pozemku / Způsob využití	Typ stavby / Způsob využití	Způs. určení výměr	Porovnání se stavem evidence právních vztahů: Díl přechází z pozemku označeného v katastru nemovitostí	dříve jší poz. evidenci	Číslo listu vlastnictví	Výměra dílu		Označení dílu
	ha	m²				ha	m²								ha	m²	
298/1	*1)	32	92	ostat.pl. / ostat.komunikace	298/1		32	88	ostat.pl. / ostat.komunikace		2						
					st. 214			5	zast. pl.	bez čp/če / tech.vyb	2	298/1		10001		5	
*1)		32	92				32	93									

*1) Rozdíl v součtu výměr v důsledku zakrouhlení číselně určených výměr podle §77 odst. 3 vyhlášky 164/2009 Sb.

Výkaz údajů o bonitovaných půdně ekologických jednotkách (BPEJ) k parcelám nového stavu

Parcelní číslo podle katastru nemovitostí	Parcelní číslo podle zjednodušené evidence	Kód BPEJ	Výměra ha	Výměra m²	BPEJ na dílu parcely	Parcelní číslo podle katastru nemovitostí	Parcelní číslo podle zjednodušené evidence	Kód BPEJ	Výměra ha	Výměra m²	BPEJ na dílu parcely
st. 214		nebonit.		5							
298/1		nebonit.		32 88							

Seznam souřadnic (S-JTSK)

Souřadnice pro zápis do KN

Č. bodu	Y	X	kód kv.	Poznámka
273-1	550218.37	1125297.29	3	roh budovy
273-2	550217.31	1125298.62	3	roh budovy
273-3	550215.10	1125296.84	3	roh budovy
273-4	550216.16	1125295.52	3	roh budovy

Dělit nebo scelovat pozemky lze jen na základě územního rozhodnutí, pokud podmínky pro ně nejsou stanoveny jiným rozhodnutím nebo opatřením.

GEOMETRICKÝ PLÁN pro *vyznačení budovy do KN*

Vyhotovil: *Geometra Opava s.r.o.,pracoviště Olomouc*
Tovární 41, 779 00 Olomouc
IČO: 42864445

Číslo plánu: *391-138/2012*

Okres: *Olomouc*

Obec: *Olomouc*

Katastrální území: *Nedvězí u Olomouce*

Mapový list: *DKM*

Kód způsobu určení výměr je určen podle § 77 odst. 2 vyhlášky č. 164/2009 Sb. v platném znění

Dosavadním vlastníkům pozemků byla poskytnuta možnost seznámit se v terénu s průběhem navrhovaných nových hranic, které byly označeny předepsaným způsobem:

zdmi

Náležitostmi a přesností odpovídá právním předpisům.

Ing. Zdenek SVÁNOVSKÝ, Úředně oprávněný zeměměřický inženýr

Geometrický plán ověřil úředně oprávněný zeměměřický inženýr:

ing. Svánovský Zdenek

Dne: 25.4.2012 Číslo: 50/2012

Úředně oprávněný zeměměřický inženýr odpovídá za odbornou úroveň geometrického plánu, za dosažení předepsané přesnosti a za správnost a úplnost náležitostí podle právních předpisů.

Katastrální úřad, katastrální pracoviště souhlasí s očíslováním parcel.

Katastrální úřad pro Olomoucký kraj, katastrální pracoviště Olomouc

Souhlas katastrálního úřadu, katastrálního pracoviště potvrdil:

ING. KATEŘINA VRBOVÁ

Dne: Číslo:

Jeden prv
uložený u

BOD 4.2

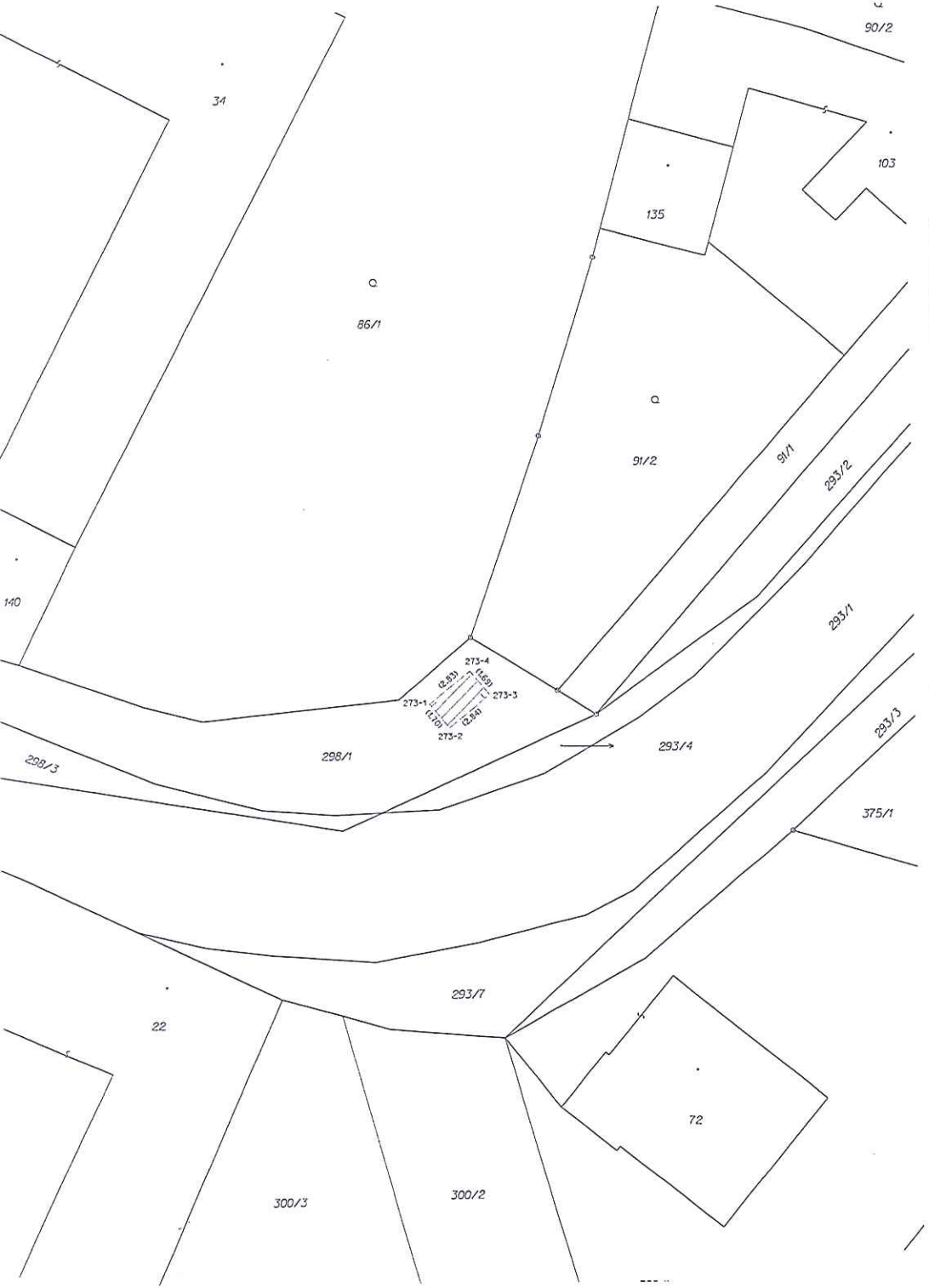

VÝKAZ DOSAVADNÍHO A NOVÉHO STAVU ÚDAJŮ KATASTRU NEMOVITOSTÍ

Dosavadní stav				Nový stav											
Označení pozemku parc. číslem	Výměra parcely		Druh pozemku / Způsob využití	Označení pozemku parc. číslem	Výměra parcely		Druh pozemku / Způsob využití	Typ stavby / Způsob využití	Způs. určení výměr	Porovnání se stavem evidence právních vztahů: Dílčí přechází z pozemku označeného v katastru nemovitostí	Dílčí přechází z pozemku označeného v dřívější poz. evidenci	Číslo listu vlastnictví	Výměra dílu		Označení dílu
	ha	m²			ha	m²							ha	m²	
298/1										298/1		10001			

Oprávněný: dle listin
Druh věcného břemene: dle listin

Seznam souřadnic (S-JTSK)
souřadnice pro zápis do KN

č.b.	Y	X	kód kv.
273-1	550218.37	1125297.29	3
273-2	550217.31	1125298.62	3
273-3	550215.10	1125296.84	3
273-4	550216.16	1125295.52	3

GEOMETRICKÝ PLÁN pro vymezení rozsahu věcného břemene k části pozemku	Geometrický plán ověřil úředně oprávněný zeměměřický inženýr:	Stejnopis ověřil úředně oprávněný zeměměřický inženýr:
	Jméno, příjmení: Ing.Zdenek Svánovský	Jméno, příjmení:
	Číslo položky seznamu úředně oprávněných zeměměřických inženýrů: 1800/98	Číslo položky seznamu úředně oprávněných zeměměřických inženýrů:
	Dne: 28.4.2015 Číslo:21/2015	Dne: Číslo:
	Náležitostmi a přesností odpovídá právním předpisům.	Tento stejnopis odpovídá geometrickému plánu v elektronické podobě uloženému v dokumentaci katastrálního úřadu.
Vyhotovitel: Geometra Opava spol. s r.o. pracoviště Olomouc, Tovární 41 779 00 Olomouc	Katastrální úřad souhlasí s očíslováním parcel.	Ověření stejnopisu geometrického plánu v listinné podobě.
Číslo plánu: 465-62/2015	KÚ pro Olomoucký kraj KP Olomouc Ing. Jitka Kylarová PGP-767/2015-805 2015.05.12 07:20:42 CEST	
Okres: Olomouc		
Obec: Olomouc		
Kat. území: Nedvězí u Olomouce		
Mapový list: Prostějov 0-2/42		
Dosavadním vlastníkům pozemků byla poskytnuta možnost seznámit se v terénu s průběhem navrhovaných nových hranic, které byly označeny předepsaným způsobem:		

Ing. Zdenek SVÁNOVSKÝ

BOD 4.2

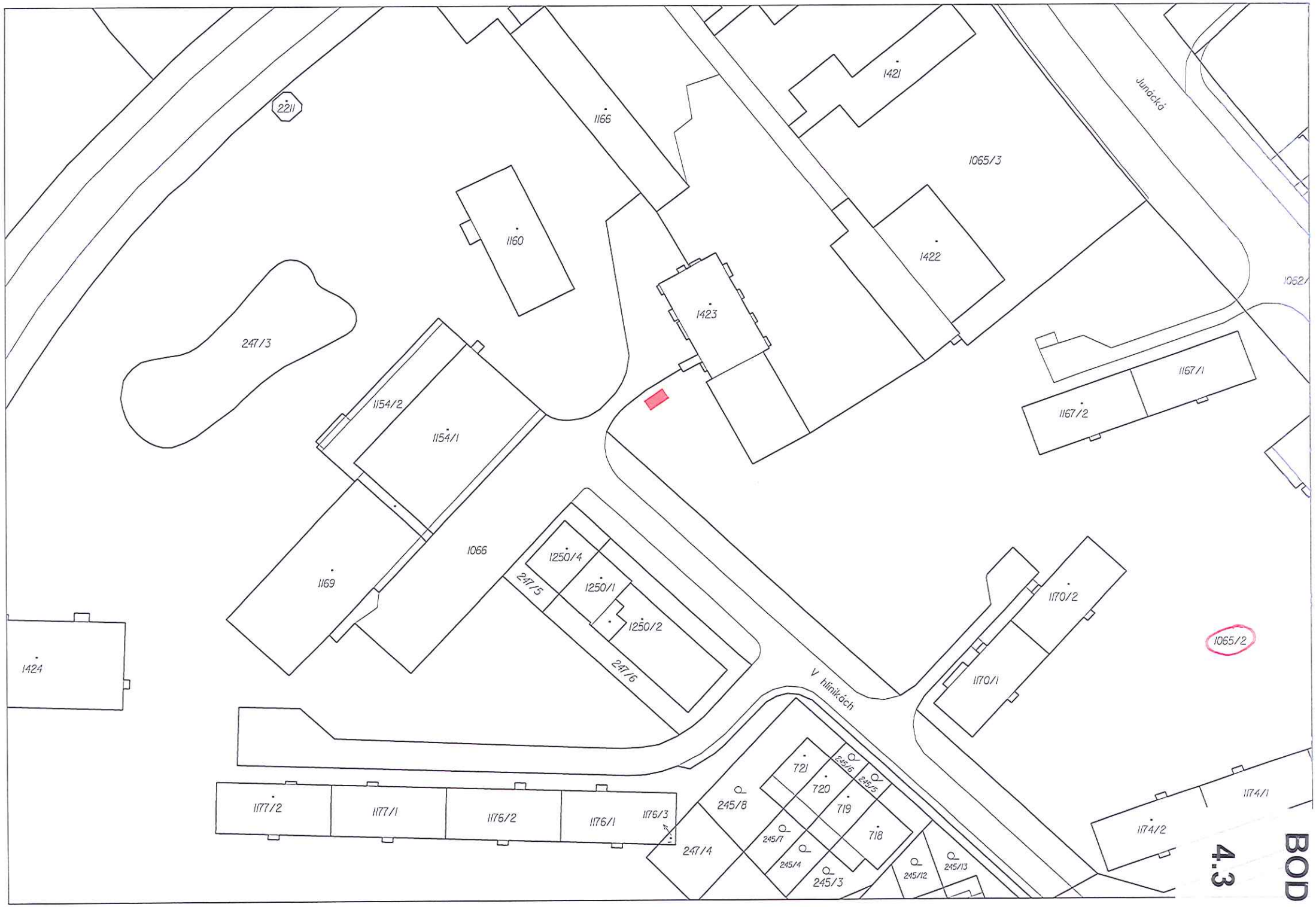
2211
1166
1421
1065/3
Jundacká
1160
1422
1062/
1423
247/3
1167/1
1167/2
1154/2
1154/1
1066
1250/4
1250/1
1250/2
247/5
247/6
1169
1170/2
1065/2
1170/1
1424
V hliníkách
721
720
719
718
245/6
245/5
245/8
245/7
245/4
245/3
245/12
245/13
1174/1
1174/2
1177/2
1177/1
1176/2
1176/1
1176/3
247/4

BOD 4.3

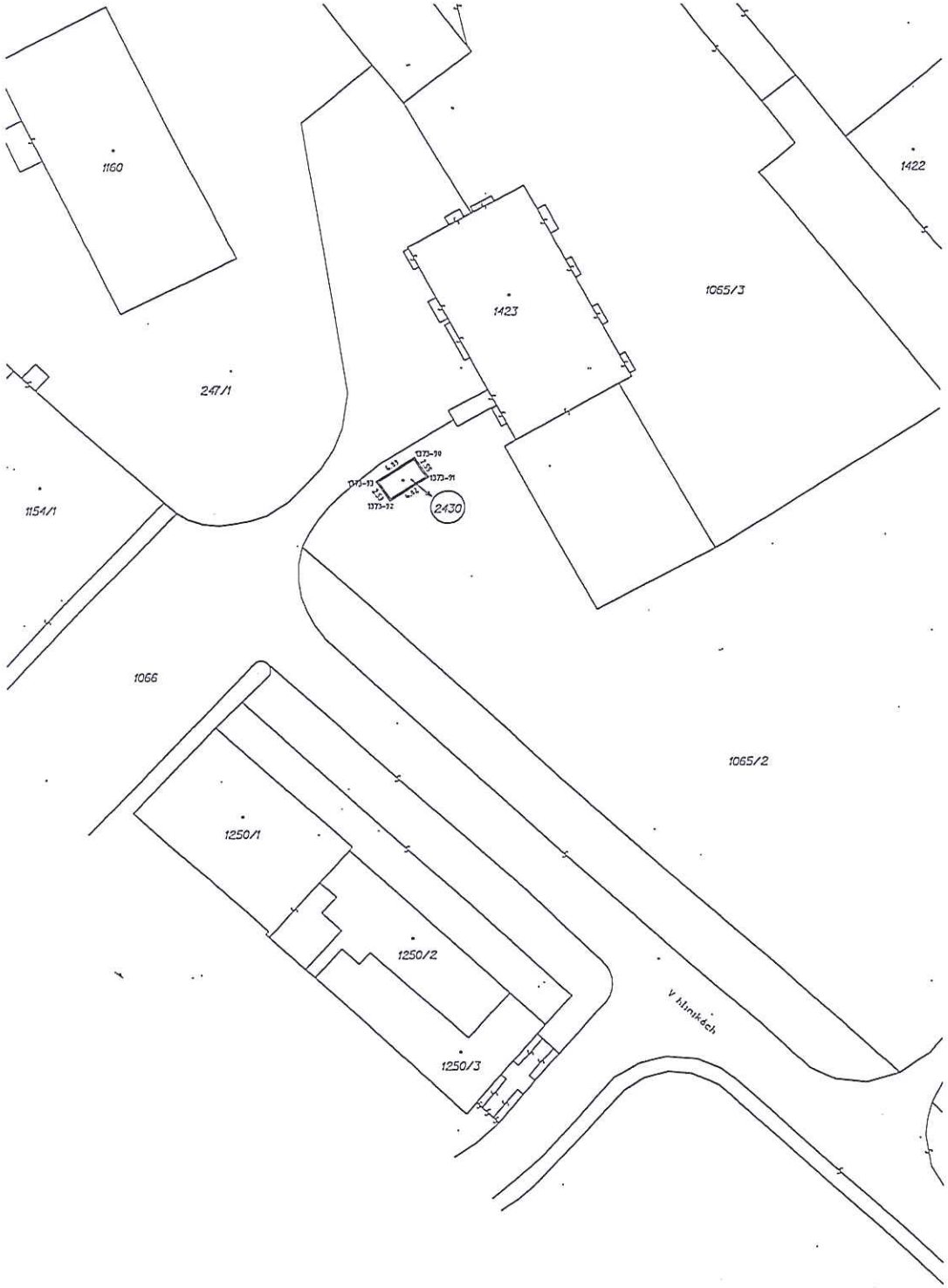

VÝKAZ DOSAVADNÍHO A NOVÉHO STAVU ÚDAJŮ KATASTRU NEMOVITOSTI

Dosavadní stav					Nový stav													
Označení pozemku parc. číslem	Výměra parcely			Druh pozemku / Způsob využití	Označení pozemku parc. číslem	Výměra parcely			Druh pozemku / Způsob využití	Nabyvatel	Způs. určení výměr	Porovnání se stavem evidence právních vztahů: Díl přechází z pozemku označeného v katastru nemovitostí	dřívější poz. evidenci	Číslo listu vlastnictví	Výměra dílu			Označení dílu
	ha	m²				ha	m²								ha	m²		
1065/2	1	34	80	ostat.plocha / jiná plocha	1065/2	1	34	67	ostat.plocha / jiná plocha	1	2	1065/2		10001	1	34	67	
					st.2430			12	zastav.plocha / obj.tech.vyb.	2	2	1065/2		10001			12	
*)	1	34	80			1	34	79										

Nabyvatel 1: Dosavadní
Nabyvatel 2: ČEZ a.s.

*) rozdíl vznikl ze zaokrouhlování parcel nového stavu podle přílohy 16.13 vyhlášky č.190/1996 Sb.

Výkaz údajů o bonitovaných půdně ekologických jednotkách (BPEJ) k parcelám nového stavu

Parcelní číslo podle katastru nemovitostí	Parcelní číslo podle zjednodušené evidence	Kód BPEJ	Výměra ha	Výměra m²		BPEJ na dílu parcely	Parcelní číslo podle katastru nemovitostí	Parcelní číslo podle zjednodušené evidence	Kód BPEJ	Výměra ha	Výměra m²		BPEJ na dílu parcely
1065/2		nebonitováno	1	34	67		st.2430		nebonitováno			12	

Seznam souřadnic (S-JTSK)

č.b.	Y	X	popis
1373-90	548565.65	1121999.61	roh budovy
1373-91	548564.25	1122001.72	roh budovy
1373-92	548568.27	1122004.33	roh budovy
1373-93	548569.66	1122002.23	roh budovy

Dělit nebo scelovat pozemky lze jen na základě územního rozhodnutí, pokud podmínky pro ně nejsou stanoveny jiným rozhodnutím nebo opatřením.

GEOMETRICKÝ PLÁN Pro vyznačení budovy do KN	Náležitostmi a přesností odpovídá právním předpisům.	Katastrální úřad souhlasí s očíslováním parcel.
Zhotovil: Geometra Opava spol.s r.o. pracoviště Olomouc Wolkerova 24b, Olomouc IČO: 42864445	Ing. Zdenek SVANOVSKÝ Úředně oprávněný zeměměřický inženýr	Katastrální úřad pro Olomoucký kraj, katastrální pracoviště Olomouc 12
Číslo plánu: 1374-145/2006		
Okres: Olomouc		
Obec: Olomouc		
Kat. území: Nová Ulice		
Mapový list: DKM	Geometrický plán ověřil úředně oprávněný zeměměřický inženýr: Ing.Svanovský Zdenek	Souhlas katastrálního úřadu potvrdil: ING. MIROSLAV POUČ
Kód způsobu určení výměr: 2-ze souřadnic v S-JTSK, 1-jiným číselným způsobem,0-graficky		
Dosavadním vlastníkům pozemků byla poskytnuta možnost seznámit se v terénu s průběhem navrhovaných nových hranic, které byly označeny předepsaným způsobem: zdmi	Dne: 1.11.2006 Číslo: 71/2006	Dne – 6. 11. 2006 Číslo 1921/2006
	Úředně oprávněný zeměměřický inženýr odpovídá za odbornou úroveň geometrického plánu, za dosažení předepsané přesnosti a za správnost a úplnost náležitostí podle právních předpisů.	Jeden prvopis geometrického plánu a předmětné [illegible] uloženy u katastrální

BOD 4.3

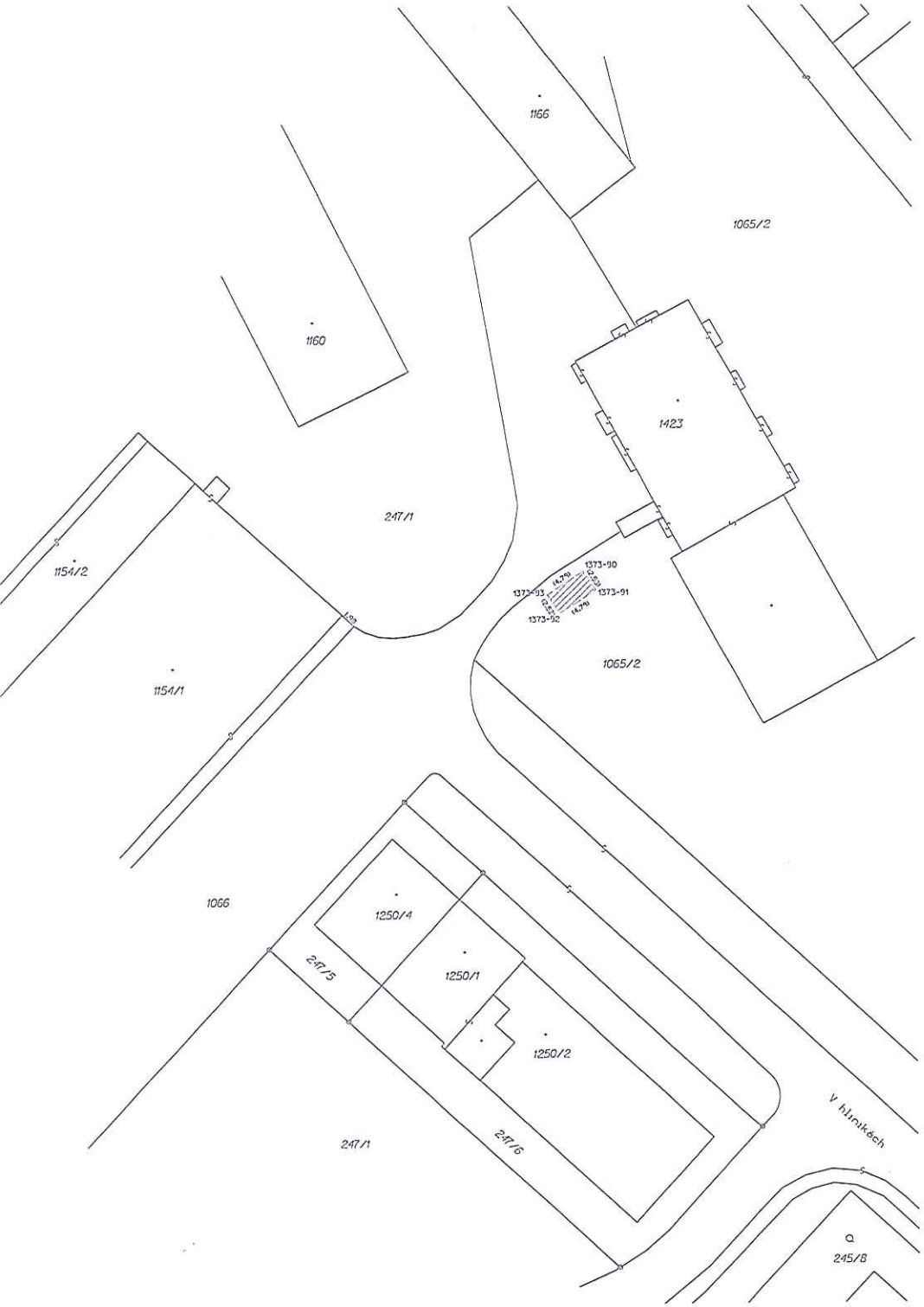

VÝKAZ DOSAVADNÍHO A NOVÉHO STAVU ÚDAJŮ KATASTRU NEMOVITOSTÍ

Dosavadní stav					Nový stav												
Označení pozemku parc. číslem	Výměra parcely		Druh pozemku / Způsob využití		Označení pozemku parc. číslem	Výměra parcely		Druh pozemku / Způsob využití	Typ stavby / Způsob využití	Způs. určení výměr	Poznámka se stavem evidence právních vztahů: Díl přechází z pozemku označeného v katastru nemovitostí	Díl přechází z pozemku označeného v dřívější poz. evidenci	Číslo listu vlastnictví	Výměra dílu		Označení dílu
	ha	m²				ha	m²							ha	m²	
1065/2											1065/2		10001			

Oprávněný: dle listin
Druh věcného břemene: dle listin

Seznam souřadnic (S-JTSK)

souřadnice pro zápis do KN

č.b.	Y	X	kód kv.
1373-90	548565.65	1121999.61	3
1373-91	548564.25	1122001.72	3
1373-92	548568.27	1122004.33	3
1373-93	548569.66	1122002.23	3

GEOMETRICKÝ PLÁN pro vymezení rozsahu věcného břemene k části pozemku	Geometrický plán ověřil úředně oprávněný zeměměřický inženýr:	Stejnopis ověřil úředně oprávněný zeměměřický inženýr:
	Jméno, příjmení: Ing.Zdenek Svánovský	Jméno, příjmení:
	Číslo položky seznamu úředně oprávněných zeměměřických inženýrů: 1800/98	Číslo položky seznamu úředně oprávněných zeměměřických inženýrů:
	Dne: 12.8.2014 Číslo:33/2014	Dne: Číslo:
	Náležitostmi a přesností odpovídá právním předpisům.	Tento stejnopis odpovídá geometrickému plánu v elektronické podobě uloženému v dokumentaci katastrálního úřadu.
Vyhotovitel: Geometra Opava spol. s r.o. pracoviště Olomouc, Tovární 41 779 00 Olomouc	Katastrální úřad souhlasí s očíslováním parcel.	Ověření stejnopisu geometrického plánu v listinné podobě.
Číslo plánu: 2044-39/2014	KÚ pro Olomoucký kraj KP Olomouc Ing. Jitka Kylarová PGP-1553/2014-805 2014.08.22 07:29:14 CEST	
Okres: Olomouc		
Obec: Olomouc		
Kat. území: Nová Ulice		
Mapový list: Olomouc 9-0/43, 9-1/21		
Dosavadním vlastníkům pozemků byla poskytnuta možnost seznámit se v terénu s průběhem navrhovaných nových hranic, které byly označeny předepsaným způsobem:		

BOD 4.3

VÝKAZ DOSAVADNÍHO A NOVÉHO STAVU ÚDAJŮ KATASTRU NEMOVITOSTÍ

Dosavadní stav					Nový stav													
Označení pozemku parc. číslem	Výměra parcely		Druh pozemku / Způsob využití		Označení pozemku parc. číslem	Výměra parcely		Druh pozemku / Způsob využití	Typ stavby / Způsob využití	Způs. určení výměr	Porovnání se stavem evidence právních vztahů						
											Díl přechází z pozemku označeného v		Číslo listu vlastnictví	Výměra dílu			Označení dílu
	ha	m²				ha	m²				katastru nemovitostí	dřívější poz. evidenci		ha	m²		
1185/4											1185/4		10001				

Oprávněný: Dle listiny
Druh věcného břemene: právo vstupu a vjezdu na pozemky pro údržbu, provoz a odstraňování poruch zařízení VN

Seznam souřadnic (S-JTSK)
souřadnice pro zápis do KN

č.b.	Y	X	kód kv.
1330-1954-50	549265.40	1123300.02	3
1330-1954-51	549265.99	1123300.39	3
8	549265.10	1123300.40	3
9	549264.08	1123301.10	3
10	549262.46	1123300.49	3
11	549262.22	1123301.15	3
12	549264.18	1123301.88	3
13	549265.25	1123301.15	3
14	549265.76	1123301.96	3
15	549266.35	1123301.59	3
16	549265.78	1123300.68	3

Dělit nebo scelovat pozemky lze jen na základě územního rozhodnutí, pokud podmínky pro ně nejsou stanoveny jiným rozhodnutím nebo opatřením.

GEOMETRICKÝ PLÁN pro vyznačení věcného břemene	Náležitostmi a přesností odpovídá právním předpisům.	Katastrální úřad, katastrální pracoviště souhlasí s očíslováním parcel.
Vyhotovil: Geometra Opava spol.s r.o. pracoviště Olomouc Tovární 41, 779 00 Olomouc IČO: 42864445	Ing. Zdenek SVÁNOVSKÝ Úředně oprávněný zeměměřický inženýr	
Číslo plánu: 1352-99/2013		
Okres: Olomouc		
Obec: Olomouc		
Kat. území: Slavonín		
Mapový list: DKM	Geometrický plán ověřil úředně oprávněný zeměměřický inženýr:	Souhlas katastrálního úřadu, katastrálního pracoviště potvrd
Kód způsobu určení výměr je určen podle § 77 odst. 2 vyhlášky č. 26/2007 Sb.	Ing.Zdenek Svánovský	
Dosavadním vlastníkům pozemků byla poskytnuta možnost seznámit se v terénu s průběhem navrhovaných nových hranic, které byly označeny předepsaným způsobem: ---	Dne: 7.6.2013 Číslo: 64/2013	Dne
	Úředně oprávněný zeměměřický inženýr odpovídá za odbornou úroveň geometrického plánu, za dosažení předepsané přesnosti a za správnost a úplnost náležitostí podle právních předpisů	Jeden pr jsou ulož

BOD 4.4

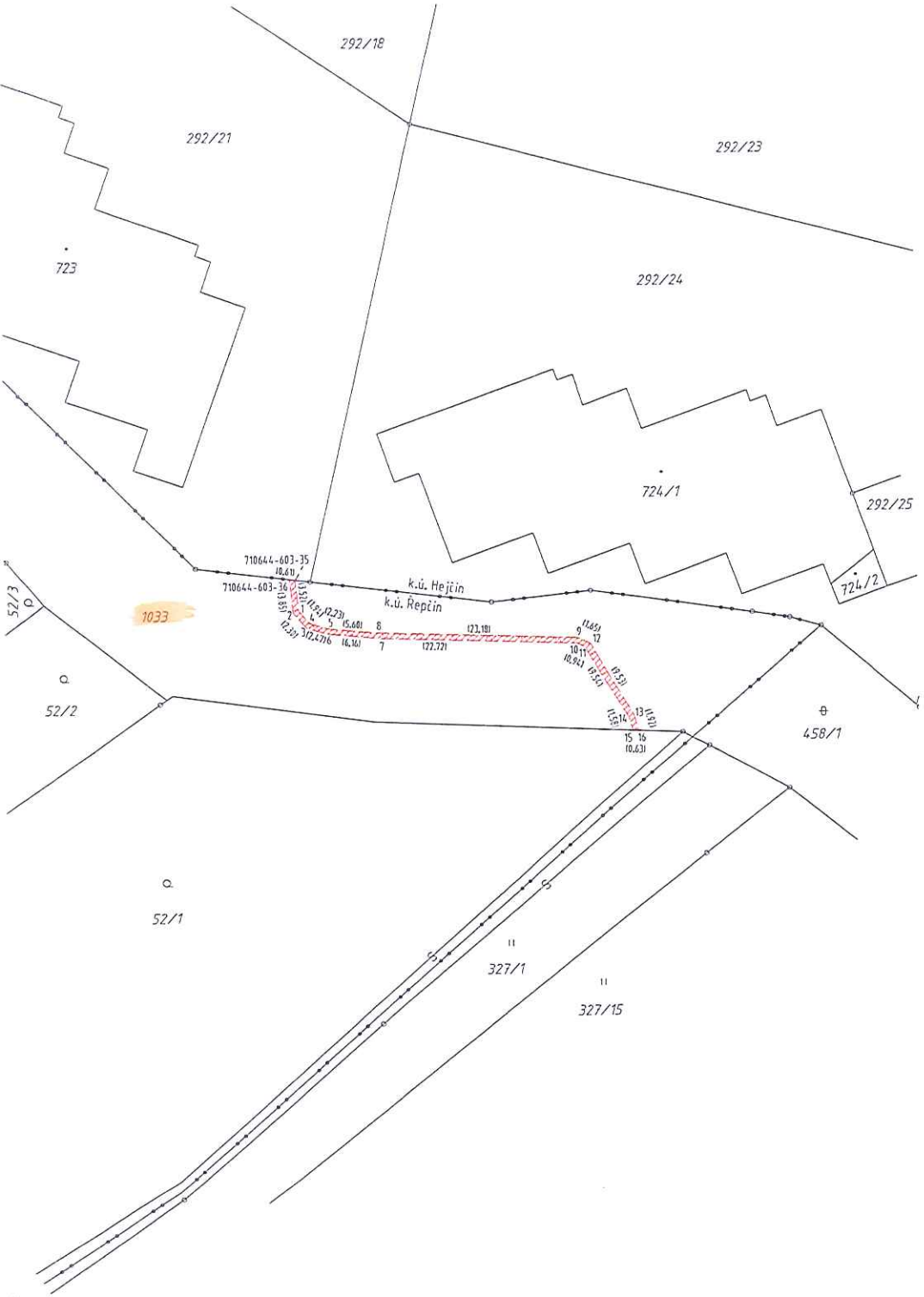

VÝKAZ DOSAVADNÍHO A NOVÉHO STAVU ÚDAJŮ KATASTRU NEMOVITOSTÍ

Dosavadní stav					Nový stav											
Označení pozemku parc. číslem	Výměra parcely		Druh pozemku / Způsob využití		Označení pozemku parc. číslem	Výměra parcely		Druh pozemku / Způsob využití	Typ stavby / Způsob využití	Způs. určení výměr	Porovnání se stavem evidence právních vztahů: Díl přechází z pozemku označeného v katastru nemovitostí	Díl přechází z pozemku označeného v dřívější poz. evidenci	Číslo listu vlastnictví	Výměra dílu		Označení dílu
	ha	m²				ha	m²							ha	m²	
1033											1033		10001			

DRUH ROZSAHU VĚCNÉHO PRÁVA: PRÁVO PODZEMNÍHO VEDENÍ NN.

OPRÁVNĚNÝ: DLE LISTINY

SEZNAM SOUŘADNIC: (S-JTSK)

Číslo bodu	Souřadnice pro zápis do KN Y	X	Kód kval.	Poznámka
710644006030035	548027.00	1119886.83	6	
710644006030036	548027.61	1119886.76	6	
1	548026.64	1119890.33	3	
2	548027.22	1119890.59	3	
3	548025.69	1119892.30	3	
4	548025.35	1119891.78	3	
5	548023.22	1119892.44	3	
6	548023.34	1119893.04	3	
7	548017.20	1119893.64	3	
8	548017.65	1119892.99	3	
9	547994.48	1119893.85	3	
10	547994.50	1119894.50	3	
11	547993.65	1119894.89	3	
12	547992.98	1119894.53	3	
13	547988.14	1119902.73	3	
14	547988.68	1119903.03	3	
15	547988.26	1119904.55	3	
16	547987.63	1119904.58	3	

GEOMETRICKÝ PLÁN pro
VYMEZENÍ ROZSAHU VĚCNÉHO BŘEMENE

Vyhotovitel: JITKA DEUTSCHOVÁ, Nám. Osvobození 28, 789 01 ZÁBŘEH; tel. 731527595, IČO: 73260126

Číslo plánu: 623-456/2013

Okres: OLOMOUC

Obec: OLOMOUC

Kat. území: ŘEPČIN

Mapový list: ŠTERNBERK 9-9/44

Dosavadním vlastníkům pozemků byla poskytnuta možnost seznámit se v terénu s průběhem navrhovaných nových hranic, které byly označeny předepsaným způsobem:

Geometrický plán ověřil úředně oprávněný zeměměřický inženýr:

Jméno, příjmení: ING. IVO VYKYDAL

Číslo položky seznamu úředně oprávněných zeměměřických inženýrů: 1276/95

Dne: 6.2.2015 Číslo: 59/2015

Náležitostmi a přesností odpovídá právním předpisům.

Katastrální úřad souhlasí s očíslováním parcel.

KÚ pro Olomoucký kraj
KP Olomouc
Ing. Jitka Kylarová
PGP-224/2015-805
2015.02.16 11:38:01 CET

Stejnopis ověřil úředně oprávněný zeměměřický inženýr:

Jméno, příjmení:

Číslo položky seznamu úředně oprávněných zeměměřických inženýrů:

Dne: Číslo:

Tento stejnopis odpovídá geometrickému plánu v elektronické podobě uloženému v dokumentaci katastrálního úřadu.

Ověření stejnopisu geometrického plánu v listinné podobě.

Ing. IVO VYKYDAL

BOD 4.5

VÝKAZ DOSAVADNÍHO A NOVÉHO STAVU ÚDAJŮ KATASTRU NEMOVITOSTÍ

Dosavadní stav				Nový stav										
Označení pozemku parc. číslem	Výměra parcely		Druh pozemku / Způsob využití	Označení pozemku parc. číslem	Výměra parcely		Druh pozemku / Způsob využití	Typ stavby / Způsob využití	Způs. určení výměr	Porovnání se stavem evidence právních vztahů: Díl přechází z pozemku označeného v katastru nemovitostí	dřívější poz. evidenci	Číslo listu vlastnictví	Výměra dílu		Ozn. dílu
	ha	m²			ha	m²							ha	m²	
999										999		10001			
1000										1000		10001			
1001										1001		10001			

DRUH VĚCNÉHO BŘEMENE: PRÁVO PODZEMNÍHO VEDENÍ NN
OPRÁVNĚNÝ: DLE LISTINY

GEOMETRICKÝ PLÁN pro VYMEZENÍ ROZSAHU VĚCNÉHO BŘEMENE	**Geometrický plán ověřil úředně oprávněný zeměměřický inženýr:** Jméno, příjmení: ING. IVO VYKYDAL Číslo položky seznamu úředně oprávněných zeměměřických inženýru: 1276/95 Dne: 21.11.2014 Číslo: 670/2014 Náležitostmi a přesností odpovídá právním předpisům.	**Stejnopis ověřil úředně oprávněný zeměměřický inženýr:** Jméno, příjmení: ING. IVO VYKYDAL Číslo položky seznamu úředně oprávněných zeměměřických inženýru: 1276/95 Dne: 4 -08- 2015 Číslo: 626/2015 Tento stejnopis odpovídá geometrickému plánu v elektronické podobě uloženému v dokumentaci katastrálního úřadu.
Vyhotovitel: JITKA DEUTSCHOVÁ NÁM. OSVOBOZENÍ 255/28 78901 ZÁBŘEH tel.: 731527595 Číslo plánu: 2236-351/2013 Okres: OLOMOUC Obec: OLOMOUC Kat. území: HODOLANY Mapový list: OLOMOUC 7-0/31, 32, 33 Dosavadním vlastníkům pozemků byla poskytnuta možnost seznámit se v terénu s průběhem navrhovaných nových hranic, které byly označeny předepsaným způsobem: -----	**Katastrální úřad souhlasí s očíslováním parcel.** KÚ pro Olomoucký kraj KP Olomouc Ing. Jitka Kylarová PGP-2395/2014-805 2014.12.03 10:08:21 CET	**Ověření stejnopisu geometrického plánu v listinné podobě.** Ing. IVO VYKYDAL Podle seznamu ČÚZK č. 1276/95 v rozsahu podle § 13 odst. 1 písm. a) b) zákona č. 200/1994 Sb. Úředně oprávněný zeměměřický inženýr

1056
1057
999
1059
1060
1000
1001
1037
1038
1039
2494
2497
1121/1
1121/2
1121/3
1121/4
1121/5
1121/6
1121/7
1122/1
1122/2
1122/3
1122/4
1122/5
1122/6
1122/7
1122/8
1790-105
2013-7

BOD

4.6

BOD

4.6

1000
103
102
1039
1121/1
1121/2
1121/3
1121/4
1121/5
1121/6
1121/7
1121/8
1001
(18,95)
(18,55)
59
60
(17,35)
(17,35)
58
57
1040
(2,26)
(2,27)
55
56
1041
392/6
(19,40)
(19,53)
392/42
392/2
392/12
(0,40)
50
49
(1,55)
(1,26)
51
52
54
(4,15)
(3,07)
53
2.

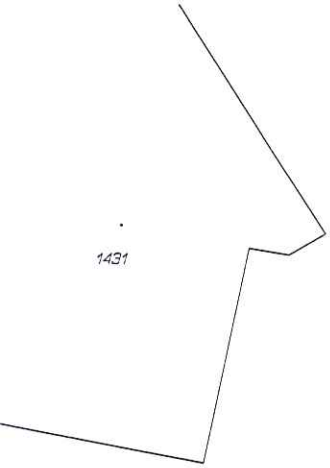

Seznam souřadnic (S-JTSK)

Číslo bodu	Souřadnice pro zápis do KN Y	X	Kód kv.	Poznámka
2028-1	548518.13	1122895.82	3	
20	548520.48	1122895.27	3	
21	548518.75	1122894.87	3	
22	548517.18	1122896.32	3	
23	548514.84	1122895.79	3	
24	548512.94	1122896.59	3	
25	548512.02	1122897.43	3	
26	548511.44	1122898.22	3	
27	548511.84	1122898.52	3	
28	548512.40	1122897.77	3	
29	548513.22	1122897.01	3	
30	548514.91	1122896.31	3	
31	548513.22	1122897.58	3	
32	548511.90	1122899.16	3	
33	548507.94	1122905.56	3	
34	548509.42	1122906.68	3	
35	548509.72	1122906.28	3	
36	548508.60	1122905.44	3	
37	548512.30	1122899.46	3	
38	548513.56	1122897.94	3	
39	548514.99	1122896.87	3	

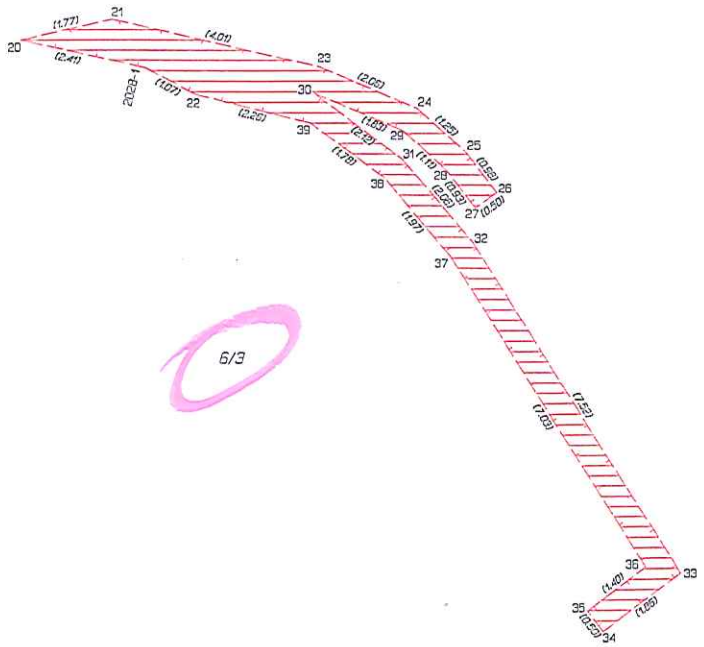

VÝKAZ DOSAVADNÍHO A NOVÉHO STAVU ÚDAJŮ KATASTRU NEMOVITOSTÍ

Dosavadní stav				Nový stav										
Označení pozemku parc. číslem	Výměra parcely ha	Výměra parcely m²	Druh pozemku / Způsob využití	Označení pozemku parc. číslem	Výměra parcely ha	Výměra parcely m²	Druh pozemku / Způsob využití	Typ stavby / Způsob využití	Způs. určení výměr	Porovnání se stavem evidence právních vztahů: Díl přechází z pozemku označeného v katastru nemovitostí	dřívější poz. evidenci	Číslo listu vlastnictví	Výměra dílu ha	Výměra dílu m²	Označení dílu
6/3										6/3		10001			

Oprávněný: ČEZ Distribuční a.s. Teplická 874/8, Děčín 405 02
Druh věcného břemene: dle listiny

GEOMETRICKÝ PLÁN pro

vymezení rozsahu věcného břemene k části pozemku

Vyhotovitel:	Geo Real Group s.r.o. Hněvotín č.p.8, 783 47 IČ: 63981637, tel.: 773517373
Číslo plánu:	2035-267/2014
Okres:	Olomouc
Obec:	Olomouc
Kat. území:	Nová Ulice
Mapový list:	Olomouc 9-1/23

Dosavadním vlastníkům pozemků byla poskytnuta možnost seznámit se v terénu s průběhem navrhovaných nových hranic, které byly označeny předepsaným způsobem:

Geometrický plán ověřil úředně oprávněný zeměměřický inženýr:

Jméno, příjmení: Ing. Jana Bouchalová
Číslo položky seznamu úředně oprávněných zeměměřických inženýrů: 2499/2010
Dne: 14. srpna 2014 Číslo: 279/2014
Náležitostmi a přesností odpovídá právním předpisům.

Katastrální úřad souhlasí s očíslováním parcel.

KÚ pro Olomoucký kraj
KP Olomouc
Ing. Jitka Kylarová
PGP-1585/2014-805
2014.08.26 07:29:08 CEST

Stejnopis ověřil úředně oprávněný zeměměřický inženýr:

Jméno, příjmení: ING. JANA BOUCHALOVÁ
Číslo položky seznamu úředně oprávněných zeměměřických inženýrů: 2499/10
Dne: 26. 8. 2014 Číslo: 303/2014
Tento stejnopis odpovídá geometrickému plánu v elektronické podobě uloženému v dokumentaci katastrálního úřadu.

Ověření stejnopisu geometrického plánu v listinné podobě.

Ing. Jana Bouchalová
Zápis do seznamu ČÚOZ č. 2499
úředně oprávněný zeměměřický inženýr

4.7

BOD

BOD

4.8

VÝKAZ DOSAVADNÍHO A NOVÉ O STAVU ÚDAJŮ KATASTRU NEMOVITOSTÍ

Dosavadní stav				Nový stav												
Označení pozemku parc. číslem	Výměra parcely		Druh pozemku / Způsob využití	Označení pozemku parc. číslem	Výměra parcely		Druh pozemku / Způsob využití	Typ stavby / Způsob využití	Způs. určení výměr	Porovnání se stavem evidence právních vztahů: Díl přechází z pozemku označeného v katastru nemovitostí	dřívější poz. evidenci	Číslo listu vlastnictví	Výměra dílu		Označení dílu
	ha	m²			ha	m²							ha	m²	
776/1										776/1		10001			

DRUH VĚCNÉHO BŘEMENE: PRÁVO PODZEMNÍHO VEDENÍ NN
OPRÁVNĚNÝ: DLE LISTINY

GEOMETRICKÝ PLÁN pro VYMEZENÍ ROZSAHU VĚCNÉHO BŘEMENE K ČÁSTI POZEMKU	**Geometrický plán ověřil úředně oprávněný zeměměřický inženýr:**	**Stejnopis ověřil úředně oprávněný zeměměřický inženýr:**
	Jméno, příjmení: ING. IVO VYKYDAL	Jméno, příjmení: Ing. IVO VYKYDAL
	Číslo položky seznamu úředně oprávněných zeměměřických inženýrů: 1276/95	Číslo položky seznamu úředně oprávněných zeměměřických inženýrů: 1276/95
	Dne: 30.7.2015 Číslo: 572/2015	Dne: 10. 8. 2015 Číslo: 652/2015
	Náležitostmi a přesností odpovídá právním předpisům.	Tento stejnopis odpovídá geometrickému plánu v elektronické podobě uloženému v dokumentaci katastrálního úřadu.
Vyhotovitel: JITKA DEUTSCHOVÁ, NÁM. OSVOBOZENÍ 255/28, 78901 ZÁBŘEH, tel.: 731527595	**Katastrální úřad souhlasí s očíslováním parcel.**	**Ověření stejnopisu geometrického plánu v listinné podobě.**
Číslo plánu: 1429-523/2014	KÚ pro Olomoucký kraj KP Olomouc Ing. Kateřina Vrbová PGP-1404/2015-805 2015.08.05 13:32:43 CEST	Ing. IVO VYKYDAL, položka seznamu ČÚZK č. 1276/95, úředně oprávněný zeměměřický inženýr
Okres: OLOMOUC		
Obec: OLOMOUC		
Kat. území: SLAVONÍN		
Mapový list: OLOMOUC 9-2/21, 22		
Dosavadním vlastníkům pozemků byla poskytnuta možnost seznámit se v terénu s průběhem navrhovaných nových hranic, které byly označeny předepsaným způsobem: -----		

BOD

4.8

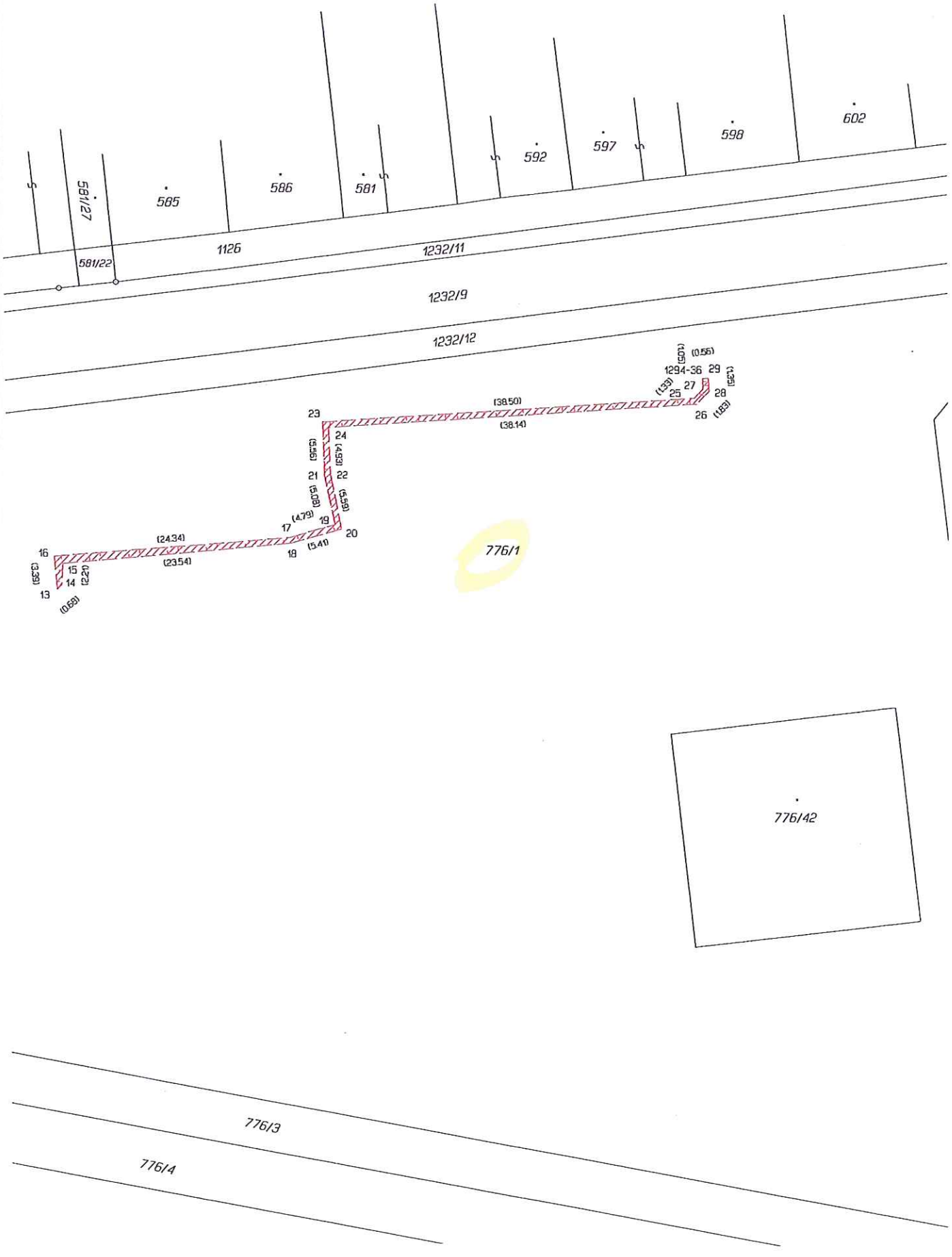
581/27
585
586
581
592
597
598
602
581/22
1126
1232/11
1232/9
1232/12
1294-36
776/1
776/42
776/3
776/4

BOD

4.9

VÝKAZ DOSAVADNÍHO A NOVÉHO STAVU ÚDAJŮ KATASTRU NEMOVITOSTÍ

Dosavadní stav				Nový stav											
Označení pozemku parc. číslem	Výměra parcely		Druh pozemku / Způsob využití	Označení pozemku parc. číslem	Výměra parcely		Druh pozemku / Způsob využití	Typ stavby / Způsob využití	Způs. určení výměr	Porovnání se stavem evidence právních vztahů: Díl přechází z pozemku označeného v katastru nemovitostí	Díl přechází z pozemku označeného v dřívější poz. evidenci	Číslo listu vlastnictví	Výměra dílu		Označení dílu
	ha	m²			ha	m²							ha	m²	
140/69										140/69		3235			
818/2										818/2		10001			
1050										1050		10001			

právněný: ČEZ Distribuce a.s., Teplická 874/8, Děčín, 405 02.

ruh věcného břemene: Právo chůze a jízdy, právo uložení a údržby kabelů NN.

Seznam souřadnic (S-JTSK)

Číslo bodu	Souřadnice pro zápis do KN Y	X	Kód kv.	Poznámka
1	544513.57	1122396.33	3	
2	544512.45	1122395.83	3	
3	544508.28	1122406.95	3	
4	544504.84	1122415.74	3	
5	544501.99	1122423.27	3	
6	544500.12	1122428.76	3	
7	544498.58	1122431.67	3	
8	544494.78	1122430.31	3	
9	544489.12	1122428.09	3	
10	544479.32	1122425.02	3	
11	544477.22	1122423.71	6	
12	544475.53	1122422.85	3	
13	544474.63	1122424.46	3	
14	544479.15	1122425.49	3	
15	544488.95	1122428.56	3	
16	544494.60	1122430.78	3	
17	544498.69	1122432.23	3	
18	544499.55	1122431.50	3	
19	544500.59	1122428.93	3	
20	544502.46	1122423.44	3	
21	544505.31	1122415.93	3	
22	544508.75	1122407.13	3	
23	544512.73	1122396.50	3	
24	544513.37	1122396.78	3	
25	544494.38	1122430.15	3	
26	544494.21	1122430.62	3	
27	544476.76	1122424.95	6	

ıělit nebo scelovat pozemky lze jen na základě územního rozhodnutí, pokud podmínky pro ně nejsou stanoveny jiným rozhodnutím nebo opatřením.

GEOMETRICKÝ PLÁN

pro vymezení rozsahu věcného břemene

Vyhotovil: Geo Real Group s.r.o.
Hněvotín č.p.8, 783 47
IČ: 63981637, tel.: 773517373

Číslo plánu: 1942-394/2011

Okres: Olomouc

Obec: Olomouc

Katastrální území: Hodolany

Mapový list: DKM

Kód způsobu určení výměr je určen podle §77 odst. 2 vyhlášky č. 26/2007 Sb.

Dosavadním vlastníkům pozemků byla poskytnuta možnost seznámit se v terénu s průběhem navrhovaných nových hranic, které byly označeny předepsaným způsobem:

.....

Náležitostmi a přesností odpovídá právním předpisům.

Geometrický plán ověřil úředně oprávněný zeměměřický inženýr:

Ing.Marcel Hýl

Dne 5.2.2012 Číslo 44/2012

Úředně oprávněný zeměměřický inženýr odpovídá za odbornou úroveň geometrického plánu, za dosažení předepsané přesnosti a za správnost a úplnost náležitostí podle právních předpisů.

Katastrální úřad, katastrální pracoviště souhlasí s očíslováním parcel.

Katastrální úřad pro Olomoucký kraj, katastrální pracoviště Olomouc 12

Souhlas katastrálního úřadu, katastrálního pracoviště potvrdil:

ING. JIŘÍ HELLEŠÍ

Dne 13-02-2012 Číslo 286/2012

Jeden prvopis geometrického plánu a předepsané přílohy jsou uloženy u katastrálního úřadu, katastrálního pracoviště.

BOD

4.9

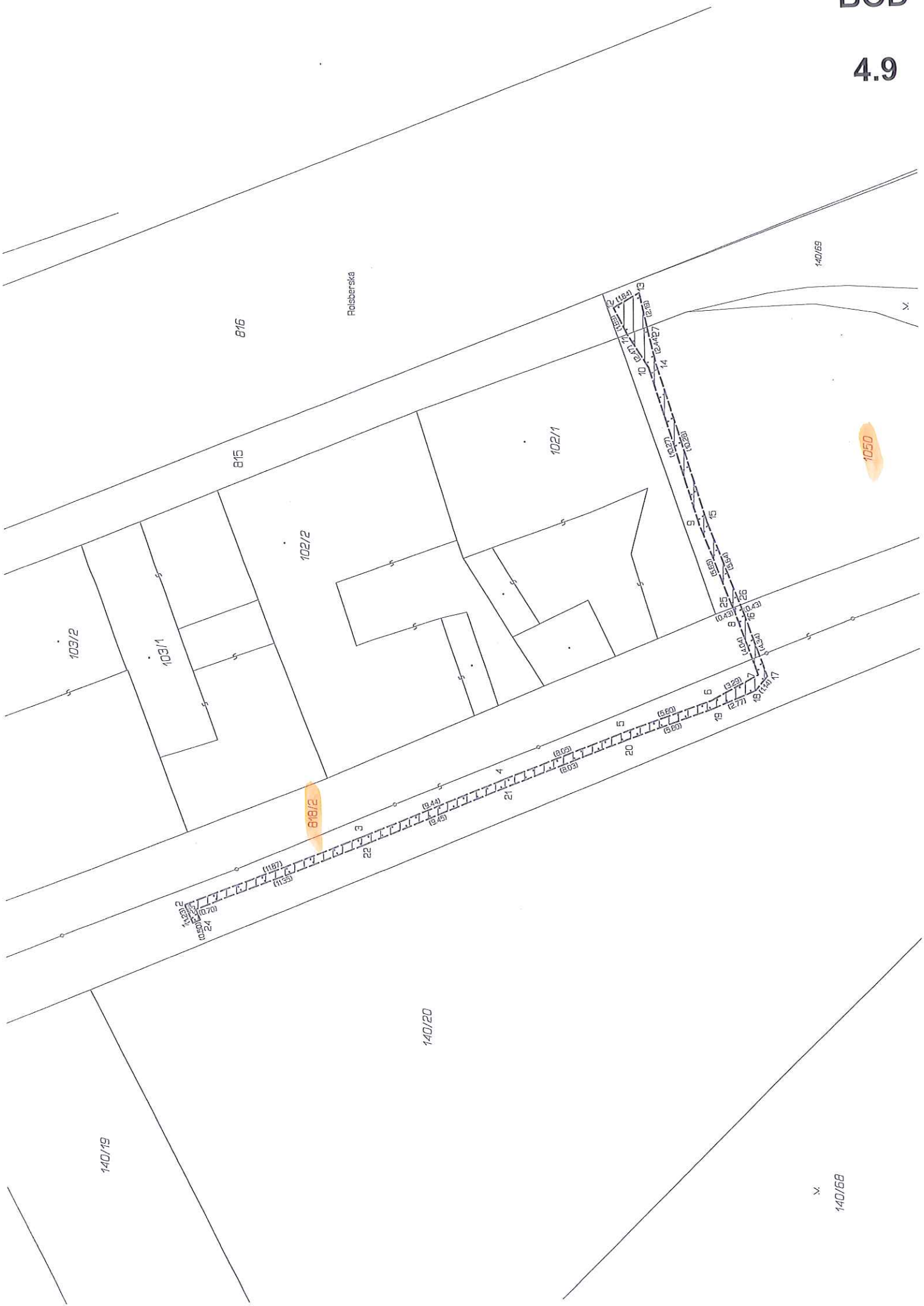
816
Rolsberská
815
102/2
102/1
103/2
103/1
818/2
1050
140/69
140/20
140/19
140/68

BOD

4.10

VÝKAZ DOSAVADNÍHO A NOVÉHO STAVU ÚDAJŮ KATASTRU NEMOVITOSTÍ

Dosavadní stav				Nový stav											
Označení pozemku parc. číslem	Výměra parcely		Druh pozemku / Způsob využití	Označení pozemku parc. číslem	Výměra parcely		Druh pozemku / Způsob využití	Typ stavby / Způsob využití	Způs. určení výměr	Porovnání se stavem evidence právních vztahů: Díl přechází z pozemku označeného v katastru nemovitostí	dřívější poz. evidenci	Číslo listu vlastnictví	Výměra dílu		
	ha	m²			ha	m²							ha	m²	
1163/1										1163/1		10001			
1163/17										1163/17		10001			

Oprávněný: ČEZ Distribuční a.s. Teplická 874/8, Děčín 405 02
Druh věcného břemene: dle listiny

GEOMETRICKÝ PLÁN pro

vymezení rozsahu věcného břemene k části pozemku

Vyhotovitel: Geo Real Group s.r.o.
Hněvotín č.p.8, 783 47
IČ: 63981637, tel.: 773517373

Číslo plánu: 1427-389/2015
Okres: Olomouc
Obec: Olomouc
Kat. území: Chválkovice
Mapový list: Šternberk 7-9/43

Dosavadním vlastníkům pozemků byla poskytnuta možnost seznámit se v terénu s průběhem navrhovaných nových hranic, které byly označeny předepsaným způsobem:

Geometrický plán ověřil úředně oprávněný zeměměřický inženýr:

Jméno, příjmení: Ing. Jana Bouchalová
Číslo položky seznamu úředně oprávněných zeměměřických inženýrů: 2499/2010
Dne: 3. září 2015 Číslo: 559/2015
Náležitostmi a přesností odpovídá právním předpisům.

Katastrální úřad souhlasí s očíslováním parcel.

KÚ pro Olomoucký kraj
KP Olomouc
Ing. Jitka Kylarová
PGP-1628/2015-805
2015.09.14 13:34:25 CEST

Stejnopis ověřil úředně oprávněný zeměměřický inženýr:

Jméno, příjmení: ING. JANA BOUCHALOVÁ
Číslo položky seznamu úředně oprávněných zeměměřických inženýrů: 2499/10
Dne: 14. 9. 2015 Číslo: 597/2015
Tento stejnopis odpovídá geometrickému plánu v elektronické podobě uloženému v dokumentaci katastrálního úřadu.

Ověření stejnopisu geometrického plánu v listinné podobě.

Ing. Jana Bouchalová
Položka seznamu ČÚZK č. 2499/10 v souladu s § 13 odst. 1 písm. a) zákona č. 200/1994 Sb.
Úředně oprávněný zeměměřický inženýr

Seznam souradnic (S-JTSK)

Cislo bodu	Souradnice pro zápis do KN Y	X	Kód kv.	Poznámka
1210-49	543699.59	1119560.56	3	
20	543699.80	1119560.41	3	
21	543699.11	1119560.60	4	
22	543699.57	1119561.17	3	
23	543699.03	1119560.87	3	
24	543692.33	1119569.30	3	
25	543691.85	1119568.94	3	
26	543691.40	1119570.75	3	
27	543690.82	1119570.53	3	
28	543691.18	1119572.03	3	
29	543690.58	1119571.97	3	
30	543691.11	1119580.17	3	
31	543690.51	1119580.23	3	
32	543692.35	1119586.49	3	
33	543691.77	1119586.65	3	
34	543694.43	1119592.75	3	
35	543693.87	1119592.97	3	
36	543697.98	1119601.11	3	
37	543697.44	1119601.35	3	
38	543702.56	1119610.53	3	
39	543702.02	1119610.81	3	
40	543706.55	1119617.74	3	
41	543706.09	1119618.14	3	
42	543707.04	1119618.13	3	
43	543707.08	1119618.93	3	
44	543712.42	1119613.12	3	
45	543712.78	1119613.60	3	
46	543713.90	1119612.27	3	
47	543713.74	1119613.05	3	
48	543714.46	1119613.02	3	
49	543714.02	1119613.43	3	
50	543706.84	1119617.97	3	
51	543706.41	1119618.39	3	

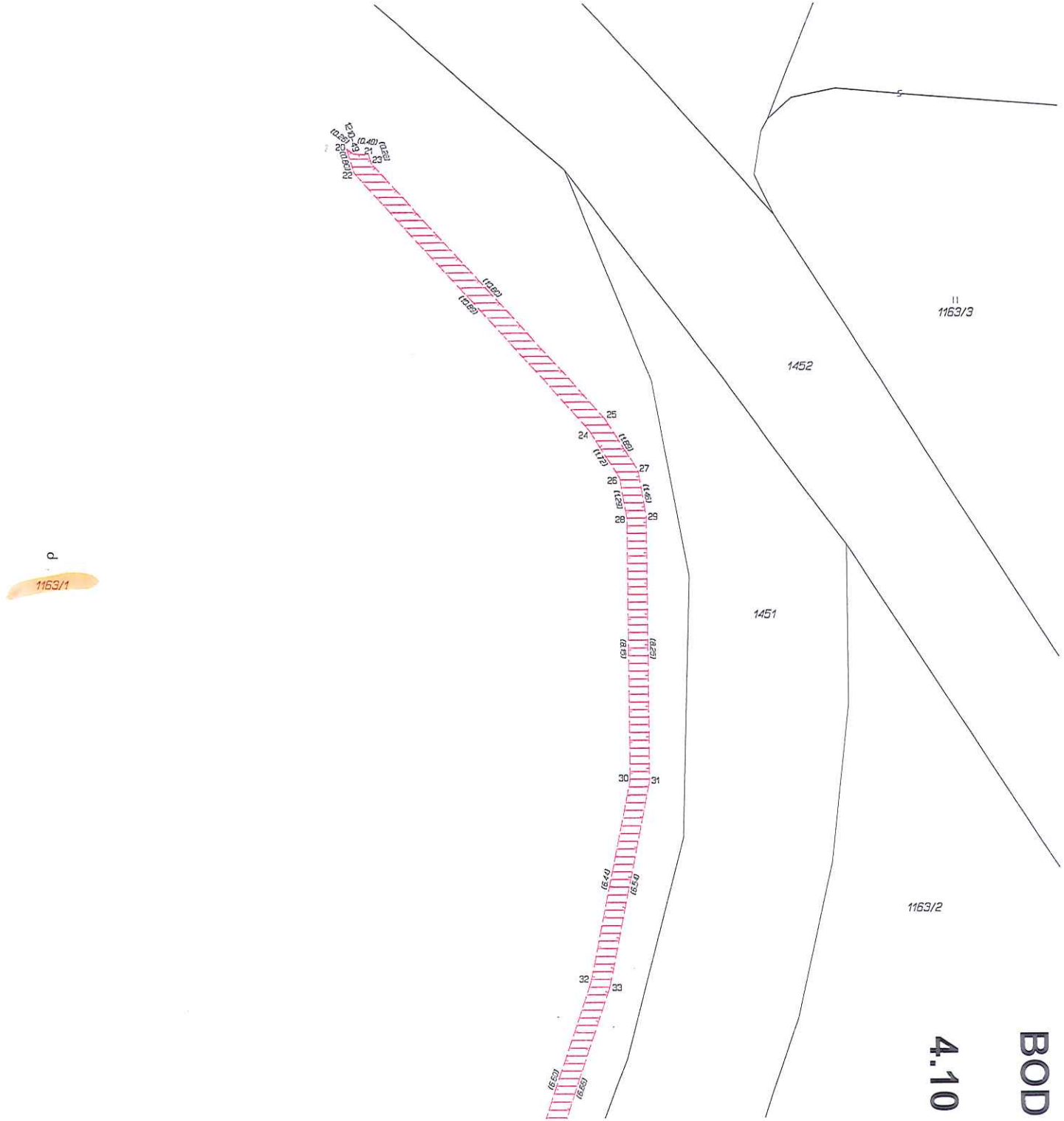

BOD 4.10

BOD

4.10

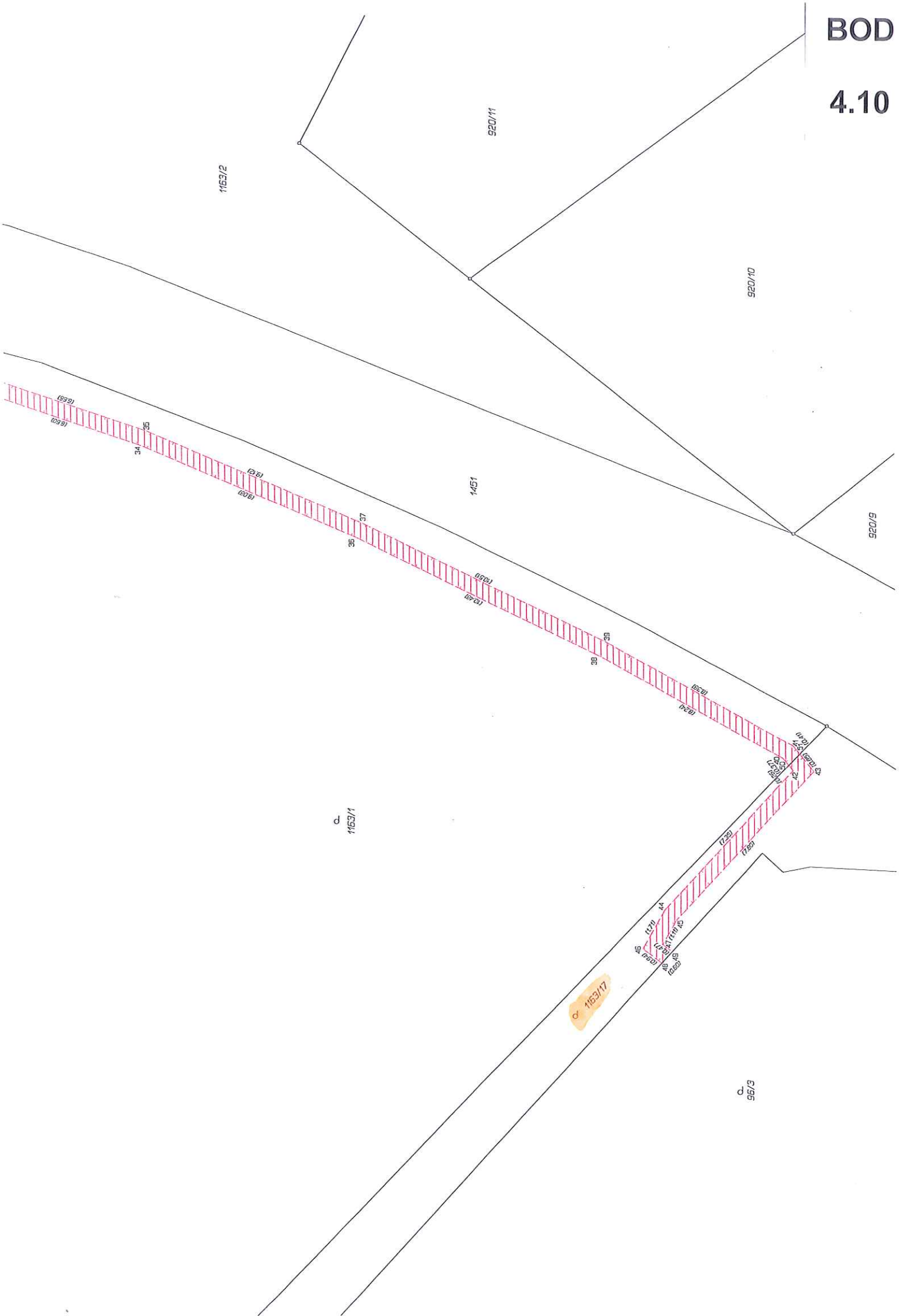
1153/2
920/11
920/10
920/9
1451
1153/1
1153/17
96/3
34
35
36
37
38
39
42
43
44
45
46
47
48
49

VÝKAZ DOSAVADNÍHO A NOVÉHO STAVU ÚDAJŮ KATASTRU NEMOVITOSTÍ

Dosavadní stav				Nový stav											
Označení pozemku parc. číslem	Výměra parcely		Druh pozemku / Způsob využití	Označení pozemku parc. číslem	Výměra parcely		Druh pozemku / Způsob využití	Typ stavby / Způsob využití	Způs. určení výměr	Porovnání se stavem evidence právních vztahů: Díl přechází z pozemku označeného v katastru nemovitostí	dřívější poz. evidenci	Číslo listu vlastnictví	Výměra dílu		
	ha	m²			ha	m²							ha	m²	
111/2										111/2		10001			

Oprávněný: ČEZ Distribuční a.s. Teplická 874/8, Děčín 405 02
Druh věcného břemene: dle listiny

GEOMETRICKÝ PLÁN pro vymezení rozsahu věcného břemene k části pozemku	Geometrický plán ověřil úředně oprávněný zeměměřický inženýr:	Stejnopis ověřil úředně oprávněný zeměměřický inženýr:
	Jméno, příjmení: Ing. Jana Bouchalová	Jméno, příjmení: ING. JANA BOUCHALOVÁ
	Číslo položky seznamu úředně oprávněných zeměměřických inženýrů: 2499/2010	Číslo položky seznamu úředně oprávněných zeměměřických inženýrů: 2499/10
	Dne: 31. srpna 2015 Číslo: 540/2015	Dne: 9. 9. 2015 Číslo: 586/2015
	Náležitostmi a přesností odpovídá právním předpisům.	Tento stejnopis odpovídá geometrickému plánu v elektronické podobě uloženému v dokumentaci katastrálního úřadu.
Vyhotovitel: Geo Real Group s.r.o. Hněvotín č.p.8, 783 47 IČ: 63981637, tel.: 773517373	Katastrální úřad souhlasí s očíslováním parcel.	Ověření stejnopisu geometrického plánu v listinné podobě.
Číslo plánu: 649-421/2015	KÚ pro Olomoucký kraj KP Olomouc Ing. Jitka Kylarová PGP-1606/2015-805 2015.09.09 13:05:17 CEST	Ing. Jana Bouchalová, Úředně oprávněný zeměměřický inženýr, Podle seznamu ČÚZK č. 2499/10 v rozsahu podle § 13 odst. 1 písm. a) zákona č. 200/1994 Sb.
Okres: Olomouc		
Obec: Olomouc		
Kat. území: Lazce		
Mapový list: Šternberk 8-9/34		
Dosavadním vlastníkům pozemků byla poskytnuta možnost seznámit se v terénu s průběhem navrhovaných nových hranic, které byly označeny předepsaným způsobem: ----------		

Seznam souřadnic (S-JTSK)

Číslo bodu	Souřadnice pro zápis do KN Y	X	Kód kv.	Poznámka
269-513	546763.30	1119605.07	4	
481-4	546754.09	1119612.19	3	
10	546764.65	1119604.74	3	
11	546764.28	1119604.31	3	
12	546763.84	1119605.44	3	
13	546763.52	1119605.83	3	
14	546756.21	1119611.74	3	
15	546754.65	1119612.62	3	
16	546753.46	1119613.69	3	
17	546744.70	1119620.08	3	
18	546744.47	1119619.41	3	

BOD

4.11

VÝKAZ DOSAVADNÍHO A NOVÉHO STAVU ÚDAJŮ KATASTRU NEMOVITOSTÍ

Dosavadní stav				Nový stav											
Označení pozemku parc. číslem	Výměra parcely		Druh pozemku / Způsob využití	Označení pozemku parc. číslem	Výměra parcely		Druh pozemku / Způsob využití	Typ stavby / Způsob využití	Způs. určení výměr	Porovnání se stavem evidence právních vztahů: Díl přechází z pozemku označeného v katastru nemovitostí	dřívější poz. evidenci	Číslo listu vlastnictví	Výměra dílu		O. dílu
	ha	m²			ha	m²							ha	m²	
13/7										13/7		164			
22/1										22/1		10001			
22/3										22/3		10001			
22/7										22/7		10001			
112/2										112/2		10001			
112/4										112/4		10001			
190/2										190/2		10001			
231/5										231/5		10001			
269										269		10001			
270										270		10001			
276										276		10001			
277										277		10001			

DRUH VĚCNÉHO BŘEMENE: PRÁVO PODZEMNÍHO VEDENÍ VN
OPRÁVNĚNÝ: DLE LISTINY

GEOMETRICKÝ PLÁN pro VYMEZENÍ ROZSAHU VĚCNÉHO BŘEMENE K ČÁSTI POZEMKU	Geometrický plán ověřil úředně oprávněný zeměměřický inženýr:	Stejnopis ověřil úředně oprávněný zeměměřický inženýr:
	Jméno, příjmení: ING. IVO VYKYDAL	Jméno, příjmení: ING. IVO VYKYDAL
	Číslo položky seznamu úředně oprávněných zeměměřických inženýru: 1276/95	Číslo položky seznamu úředně oprávněných zeměměřických inženýru: 1276/95
	Dne: 13.8.2015 Číslo: 652/2015	Dne: 26-08-2015 Číslo: 682/2015
	Náležitostmi a přesností odpovídá právním předpisům.	Tento stejnopis odpovídá geometrickému plánu v elektronické podobě uloženému v dokumentaci katastrálního úřadu.
Vyhotovitel: JITKA DEUTSCHOVÁ nám. Osvobození 255/28 78901 ZÁBŘEH tel.: 731527595	Katastrální úřad souhlasí s očíslováním parcel.	Ověření stejnopisu geometrického plánu v listinné podobě.
Číslo plánu: 645-92/2015	KÚ pro Olomoucký kraj KP Olomouc Ing. Jitka Kylarová PGP-1508/2015-805 2015.08.25 08:28:10 CEST	Ing. IVO VYKYDAL Úředně oprávněný zeměměřický inženýr
Okres: OLOMOUC		
Obec: OLOMOUC		
Kat. území: LAZCE		
Mapový list: OL 8-0/11,12; ŠTERN 8-9/33		
Dosavadním vlastníkům pozemků byla poskytnuta možnost seznámit se v terénu s průběhem navrhovaných nových hranic, které byly označeny předepsaným způsobem: -----		

BOD

4.12

1.
17
21/24
111/1
21/1
112/1
14/10
396
191
14/15
22/4
22/5
22/6
112/2
112/3
22/7
572-104
572-106
572-114
572-115
572-116
572-117
572-118
572-119
572-120
572-121
572-122
572-123
572-146
572-147
175
176
211-2
(0.40)
(0.54)
(0.61)
(0.69)
(0.69)
(6.56)
(0.74)
(0.74)
(3.54)
(0.96)
(8.29)
(8.46)
(17.18)
(17.05)
(12.32)
(24.30)
(16.06)

BOD

4.12

270
454
460
22/1
22/4
22/5
22/6
13/1
112/1
112/4
112/9
111/1
21/1
572-125
572-126
572-124
572-149
572-148
21-1
21-2

BOD
4.12

BOD

4.12

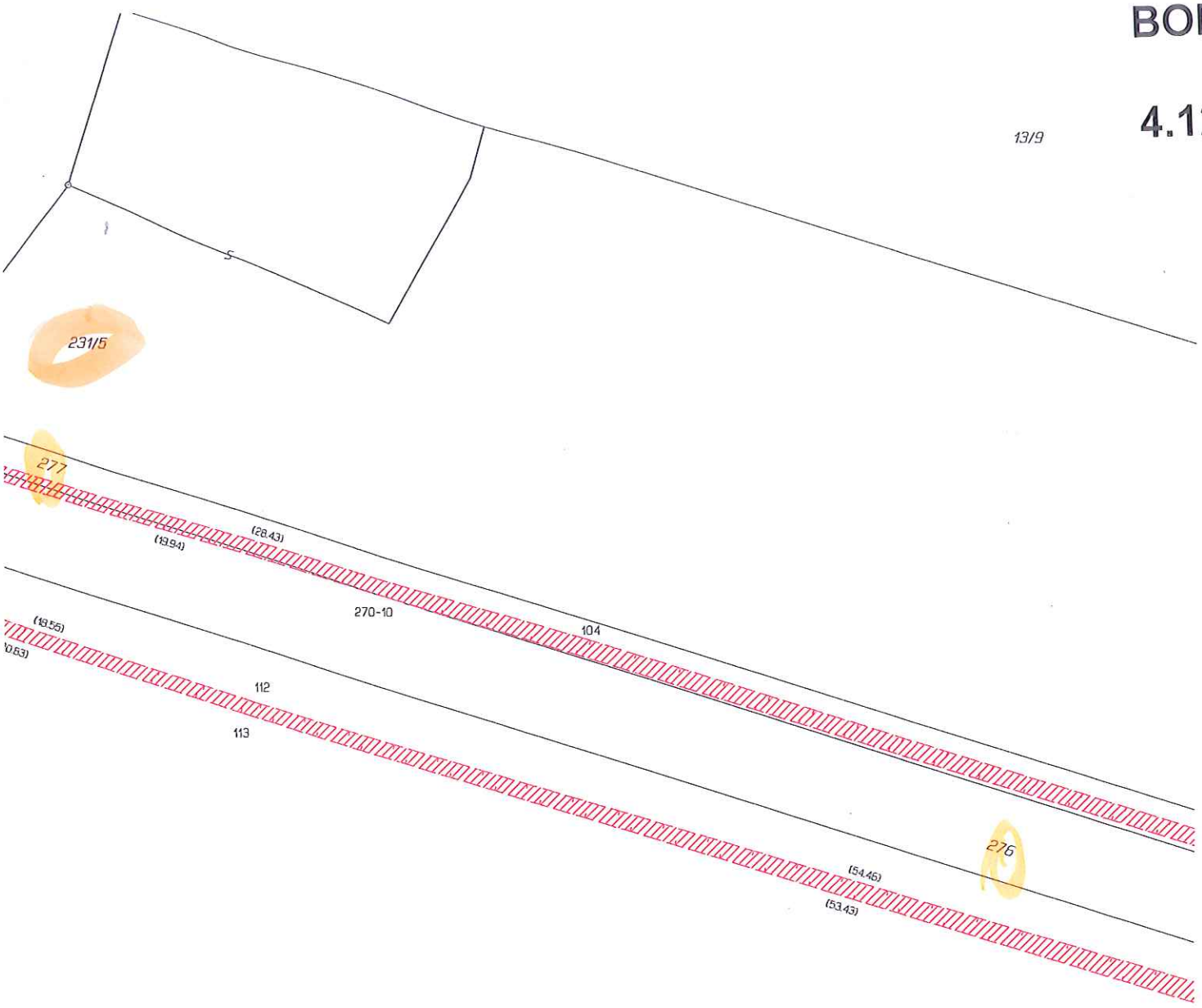
13/9
231/5
277
(28.43)
(19.94)
270-10
104
(18.55)
(10.63)
112
113
276
(54.46)
(53.43)
269

4.

BOD

4.12

199/3
190/3
193/2
191/1
231/6
231/9
190/2
191/2
191/3
13/7
231/5
275
277
274
549
191/5
13/8
269
13/9
276

BOD

4.12

VÝKAZ DOSAVADNÍHO A NOVÉHO STAVU ÚDAJŮ KATASTRU NEMOVITOSTÍ

Dosavadní stav				Nový stav										
Označení pozemku parc. číslem	Výměra parcely		Druh pozemku / Způsob využití	Označení pozemku parc. číslem	Výměra parcely		Druh pozemku / Způsob využití	Typ stavby / Způsob využití	Způs. určení výměr	Porovnání se stavem evidence právních vztahů: Díl přechází z pozemku označeného v katastru nemovitostí	dřívější poz. evidenci	Číslo listu vlastnictví	Výměra dílu		dílu
	ha	m²			ha	m²							ha	m²	
13/7										13/7		164			
21/1										21/1		10001			
22/1										22/1		10001			
22/3										22/3		10001			
111/1										111/1		10001			
112/1										112/1		586			
112/4										112/4		10001			
231/5										231/5		10001			
269										269		10001			
270										270		10001			
274										274		10001			
276										276		10001			
277										277		10001			

DRUH VĚCNÉHO BŘEMENE: PRÁVO PODZEMNÍHO VEDENÍ NN
OPRÁVNĚNÝ: DLE LISTINY

Klad listů:

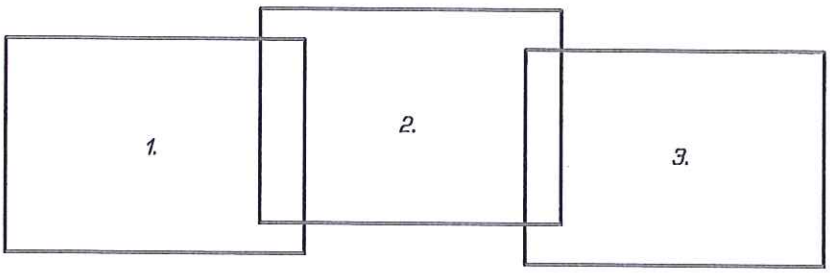

GEOMETRICKÝ PLÁN pro VYMEZENÍ ROZSAHU VĚCNÉHO BŘEMENE K ČÁSTI POZEMKU	Geometrický plán ověřil úředně oprávněný zeměměřický inženýr:	Stejnopis ověřil úředně oprávněný zeměměřický inženýr:
	Jméno, příjmení: ING. IVO VYKYDAL	Jméno, příjmení: ING. IVO VYKYDAL
	Číslo položky seznamu úředně oprávněných zeměměřických inženýrů: 1276/95	Číslo položky seznamu úředně oprávněných zeměměřických inženýrů: 1276/95
	Dne: 14.8.2015 Číslo: 655/2015	Dne: 27-08-2015 Číslo: 690/2015
	Náležitostmi a přesností odpovídá právním předpisům.	Tento stejnopis odpovídá geometrickému plánu v elektronické podobě uloženému v dokumentaci katastrálního úřadu.
Vyhotovitel: JITKA DEUTSCHOVÁ, nám. Osvobození 255/28, 78901 ZÁBŘEH, tel.: 731527595	Katastrální úřad souhlasí s očíslováním parcel.	Ověření stejnopisu geometrického plánu v listinné podobě.
Číslo plánu: 646-92/2015	KÚ pro Olomoucký kraj KP Olomouc Ing. Jitka Kylarová PGP-1520/2015-805 2015.08.26 10:21:11 CEST	Ing. IVO VYKYDAL, Úředně oprávněný zeměměřický inženýr
Okres: OLOMOUC		
Obec: OLOMOUC		
Kat. území: LAZCE		
Mapový list: OLOMOUC 8-0/11,12		
Dosavadním vlastníkům pozemků byla poskytnuta možnost seznámit se v terénu s průběhem navrhovaných nových hranic, které byly označeny předepsaným způsobem: -----		

BOD

4.12

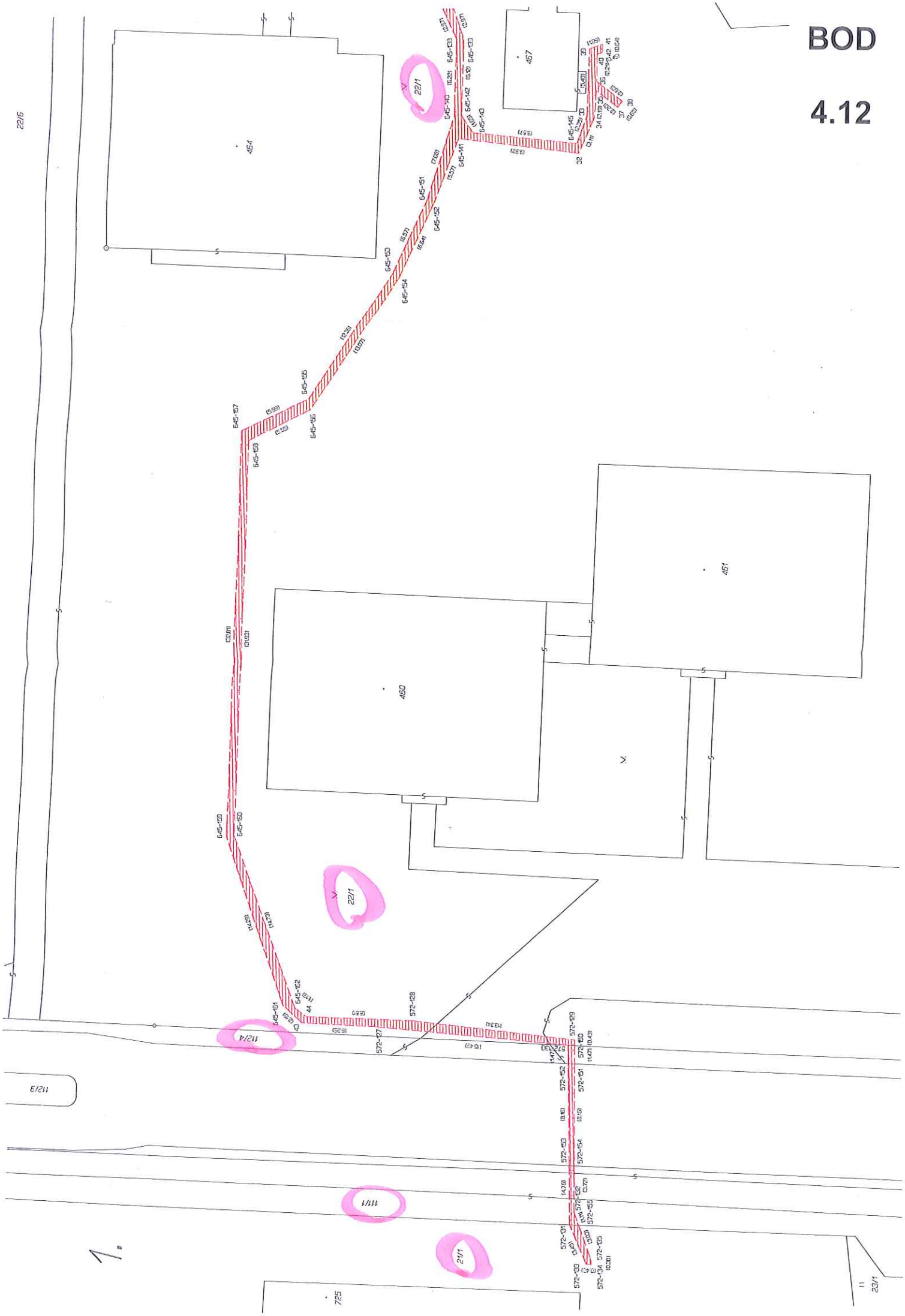

2.
22/5
22/6
22/4
13/6
13/9
231/5
454
465
466
467
276
277
269
270
22/3
22/1
645-151
645-140
645-138
645-141
645-142
645-139
645-143
645-136
645-173
645-171
645-134
645-133
645-131
645-130
645-132
645-128
645-129
645-126
645-127
645-125
645-124
645-123
645-122
645-121
645-120
645-119
645-118
645-111
645-170
645-169
645-110
645-168
645-107
645-108
645-159
645-112
645-113
540-24
645-145
32
33
34
35
36
37
38
39
40
41
42
30
31
52
51
30

BOD
4.12

BOD

4.12

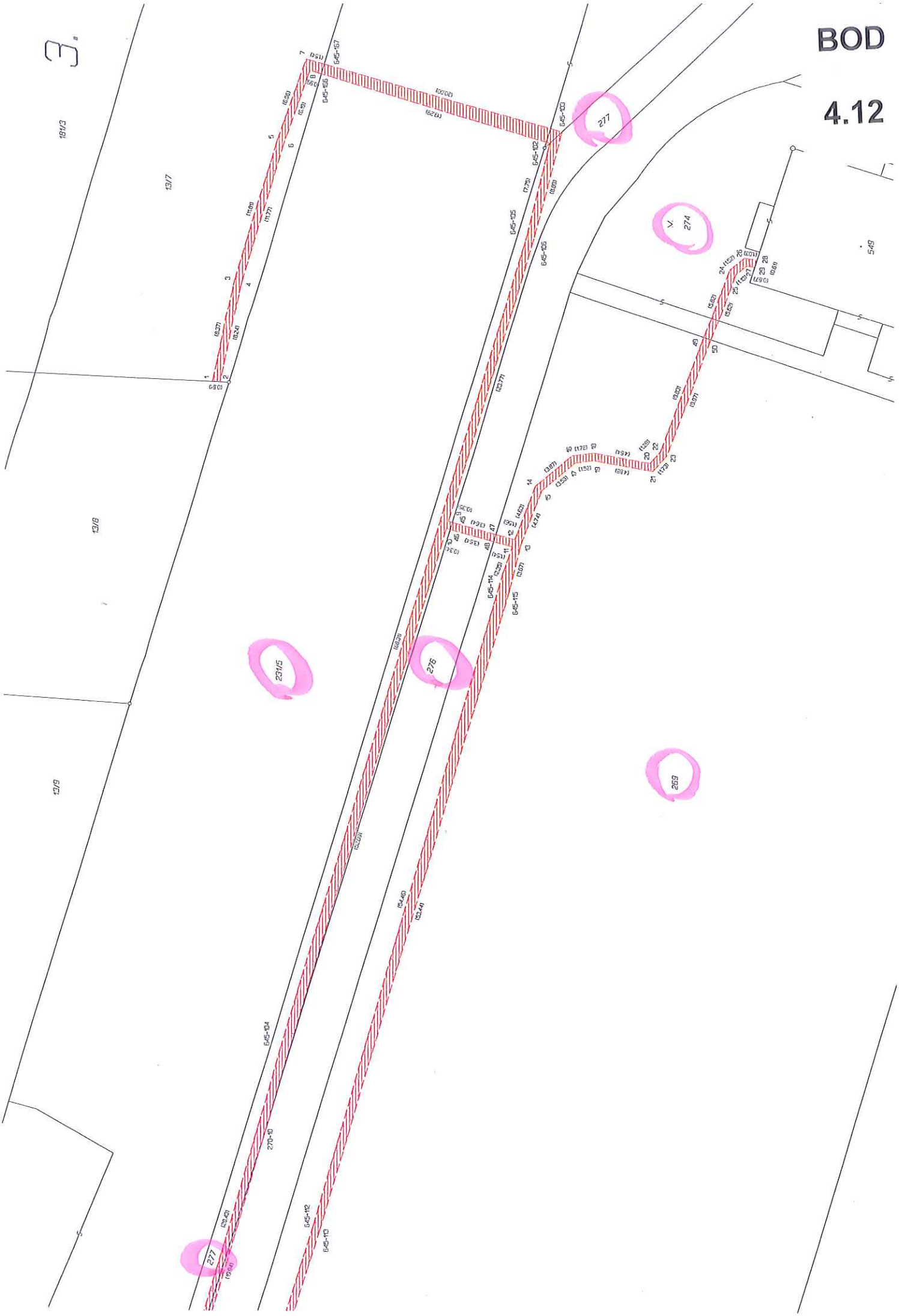

Dotčené pozemky:

999 ... Statutární město Olomouc (ostatní plocha)

LEGENDA:

PROJEKTOVANÉ KABELOVÉ VEDENÍ NN

- PROSTŘEDÍ DLE ČSN33200-3c-AB8-VENKOVNÍ PROSTORY, BA5-SKŘÍNĚ A TS
- POLOHU PODZEMNÍCH VEDENÍ A ZAŘÍZENÍ NELZE VYTYČOVAT ODMĚŘOVÁNÍM NA VÝKRESE
- PŘESNÉ OZNAČENÍ VŠECH PODZEMNÍCH VEDENÍ NA POVRCHU ZAJISTÍ INVESTOR PODLE USTANOVENÍ § 4. VYHL. Č 10/74 SB. O GEODETICKÝCH PRACÍCH VE VÝSTAVBĚ PŘED ZAHÁJENÍM REALIZACE STAVBY
- PŘED ZAHÁJENÍM VÝKOPOVÝCH PRACÍ JE NUTNÉ VYTYČENÍ DOTČENÝCH PODZEMNÍCH ZAŘÍZENÍ !!!

Vedoucí projektant	David Rataj		elpremont elektromontáže s.r.o. IČ:26871891, DIČ:CZ26871891 Velká Bystřice, CSA 961, 783 53 tel./fax: 585351252, www.elpremont.cz
Zodpovědný projektant	Bc.Jana Šarniková	Šarniková	
Vypracoval	Bc.Jana Šarniková	Šarniková	
Investor	ČEZ Distribuce a.s.		
Místo	Olomouc, Hodolany		Datum 07/2015
Název akce	Olomouc, Horova, INTES, blok B – kabelové připojení NN-0,4kV (IV-12-8011191)		Formát 2xA4
			Měřítko 1:500
Název výkresu	SITUAČNÍ SCHÉMA A SCHÉMA JIŠTĚNÍ		

BOD 4.13

BOD

4.14

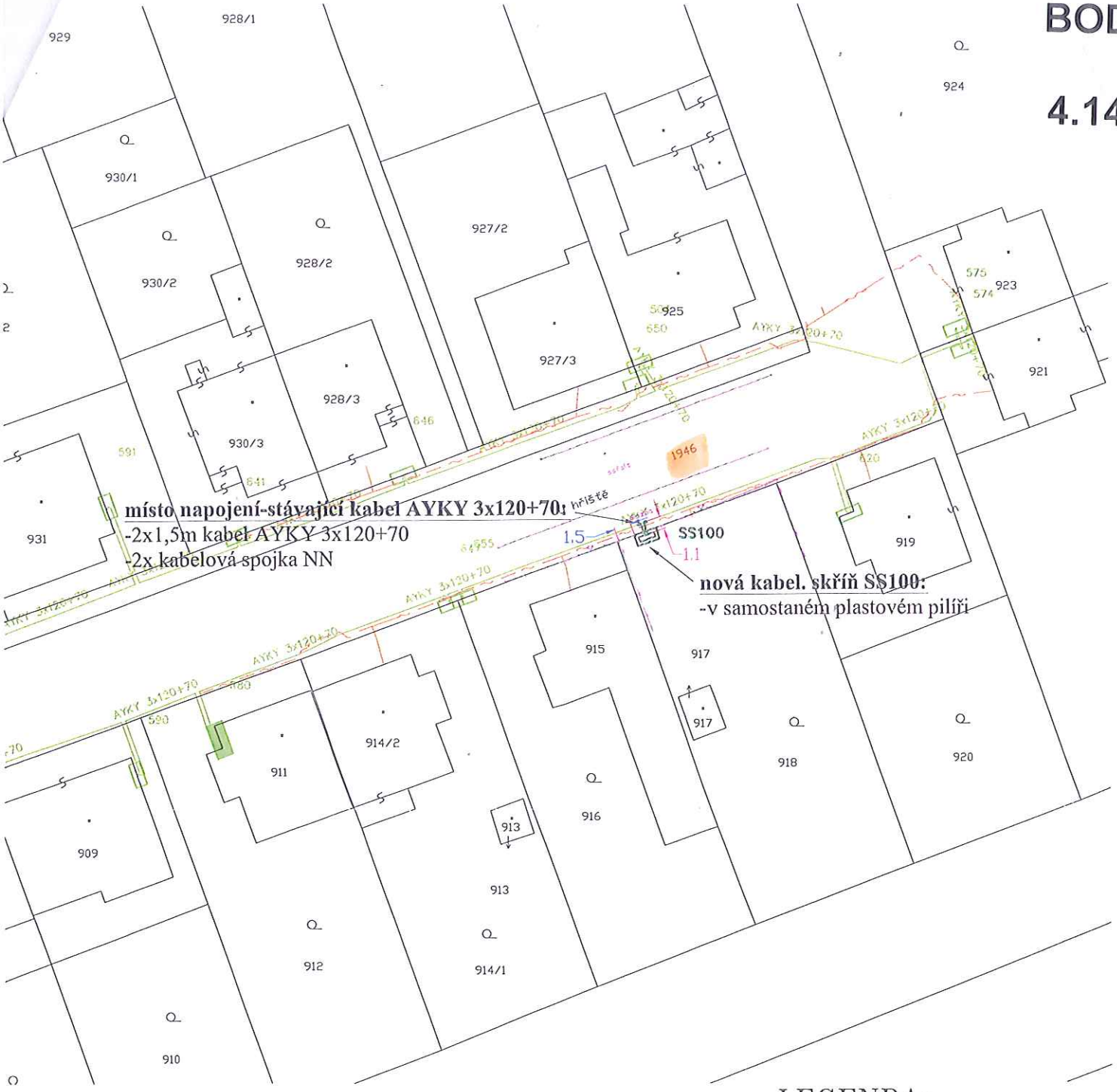

Polohu podzemních vedení a zařízení nelze vytyčovat odměřováním na výkrese. Před zahájením stavby je nezbytné vytyčit všechny podzemní sítě dotčených lokalit. Přesné označení všech podzemních vedení na povrchu zajistí investor dle ustanovení § 4.vyhl. č.10/74 sb. o geodetických pracích ve výstavbě před zahájením stavby.

Prostory venkovních vedení rozvodných zařízení jsou stanoveny jako NEBEZPEČNÉ
Ochrana před nebezpečným dotykem živých částí dle PNE 33 0000-1:
NN – polohou, izolací, krytím
Ochrana před nebezpečným dotykem neživých částí dle PNE 33 0000-1:
NN – samočinným odpojením od zdroje, síť TN-C

LEGENDA:

- VODOVOD
- KANALIZACE
- PLYNOVOD
- SDĚLOVACÍ KABEL
- VEŘEJNÉ OSVĚTLENÍ
- STÁV. VEDENÍ NN
- STÁV. VEDENÍ VN
- HRANICE PARCEL
- POLOHOPIS
- NOVÉ VEDENÍ NN

Odpovědný projektant:	Jiří Vychodil	BLESK, s.r.o. Na Zákopě 452/1a 773 00 Olomouc
Vypracoval:	Bc. Jiří Grégr	
Investor:	ČEZ Distribuce, a.s., Děčín 4	
Místo:	k.ú.: Holice u Olomouce	
Číslo akce:	IV-12-8011079	Datum: 07/2015
		Formát: A4
Název akce:	Olomouc,U hřiště,RD,Marek – úprava kNN	Měřítko: M1:500
		Stupeň: ÚS
Název výkresu: SITUACE STAVBY		Č. výkresu: 8011079-C.1

Dotčené pozemky:

240 ... SJM Pospíšil Jaroslav a Pospíšilová Helena (zastavěná plocha a nádvoří)
... Pospíšilová Helena
1031 ... Statutární město Olomouc (ostatní plocha)

Sousedící pozemky:

34/4 ... SJM Studnička Ivan Mgr. a Studničková Martina MUDr. Ph.D.
34/6 ... SJM Studnička Ivan Mgr. a Studničková Martina MUDr. Ph.D.

- PROSTŘEDÍ DLE ČSN33200-3c-AB8-VENKOVNÍ PROSTORY, BA5-SKŘÍNĚ A TS
- POLOHU PODZEMNÍCH VEDENÍ A ZAŘÍZENÍ NELZE VYTYČOVAT ODMĚŘOVÁNÍM NA VÝKRESE
- PŘESNÉ OZNAČENÍ VŠECH PODZEMNÍCH VEDENÍ NA POVRCHU ZAJISTÍ INVESTOR PODLE USTANOVENÍ § 4. VYHL. Č 10/74 SB. O GEODETICKÝCH PRACÍCH VE VÝSTAVBĚ PŘED ZAHÁJENÍM REALIZACE STAVBY
- PŘED ZAHÁJENÍM VÝKOPOVÝCH PRACÍ JE NUTNÉ VYTYČENÍ DOTČENÝCH PODZEMNÍCH ZAŘÍZENÍ !!!

Vedoucí projektant	David Rataj	
Zodpovědný projektant	Bc.Jana Šarniková	Šarniková
Vypracoval	Bc.Jana Šarniková	Šarniková
Investor	ČEZ Distribuce a.s.	
Místo	Olomouc, Řepčín	

Název akce
Olomouc, Gogolova, RD, Studnička
– nadzemní přípojka NN-0,4kV (IP-12-8017357)

Název výkresu
SITUAČNÍ SCHÉMA A SCHÉMA JIŠTĚNÍ

elpremont
IČ:26871891, DIČ:CZ26871891
Velká Bystřice, ČSA 901, 783 53
tel./fax:585361262, www.elpremont.cz

Datum	06/2015
Formát	2xA4
Měřítko	1:500
Čís. zak.	60-066-15
Stupeň	DP, DS
Soub.	
Výtis	

BOD 4.15

Dotčené pozemky:

352 ... Statutární město Olomouc (ostatní plocha)
413/2 ... Bradáčová Martina (zastavěná plocha a nádvoří)
2002/11 ... Správa silnic Olomouckého kraje (ostatní plocha)
2002/13 ... Statutární město Olomouc (ostatní plocha)
2002/20 ... Statutární město Olomouc (ostatní plocha)

Sousedící pozemky:

338 ... Dostálek Arnošt a Dostálková Marie
411 ... Statutární město Olomouc

ŘEZY ULOŽENÍ KABELŮ NN-0,4kV

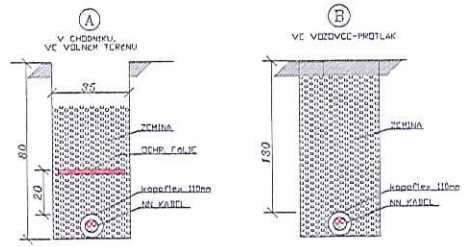

LEGENDA:

PROJEKTOVANÉ KABELOVÉ VEDENÍ NN
STÁVAJÍCÍ KABELOVÉ VEDENÍ NN
STÁVAJÍCÍ VENKOVNÍ VEDENÍ NN
STÁVAJÍCÍ PLYNOVOD
STÁVAJÍCÍ VODOVOD
STÁVAJÍCÍ TELEFON
STÁVAJÍCÍ VEŘEJNÉ OSVĚTLENÍ

- PROSTŘEDÍ DLE ČSN33200-3c-AB8-VENKOVNÍ PROSTORY, BA5-SKŘÍNĚ A TS
- POLOHU PODZEMNÍCH VEDENÍ A ZAŘÍZENÍ NELZE VYTYČOVAT ODMĚŘOVÁNÍM NA VÝKRESE
- PŘESNÉ OZNAČENÍ VŠECH PODZEMNÍCH VEDENÍ NA POVRCHU ZAJISTÍ INVESTOR PODLE USTANOVENÍ § 4. VYHL. Č 10/74 SB. O GEODETICKÝCH PRACÍCH VE VÝSTAVBĚ PŘED ZAHÁJENÍM REALIZACE STAVBY
- PŘED ZAHÁJENÍM VÝKOPOVÝCH PRACÍ JE NUTNÉ VYTYČENÍ DOTČENÝCH PODZEMNÍCH ZAŘÍZENÍ !!!

Vedoucí projektant	David Rataj	
Zodpovědný projektant	Bc.Jana Šarníková	Šarníková
Vypracoval	Bc.Jana Šarníková	Šarníková
Investor	ČEZ Distribuce a.s.	
Místo	Lošov	
Název akce	Lošov, Svolinského, RD, Bradáčová – NNv, NN-0,4kV (IP-12-8017358)	
Název výkresu	SITUAČNÍ SCHÉMA A SCHÉMA JIŠTĚNÍ	

elpremont
IČ:26871891, DIČ:CZ26871891
Velká Bystřice, CSA 961,783 53
tel./fax:585351252, www.elpremont.cz

Datum	06/2015
Formát	2xA4
Měřítko	1:500

BOD 4.16

BOD

4.17

M1:500

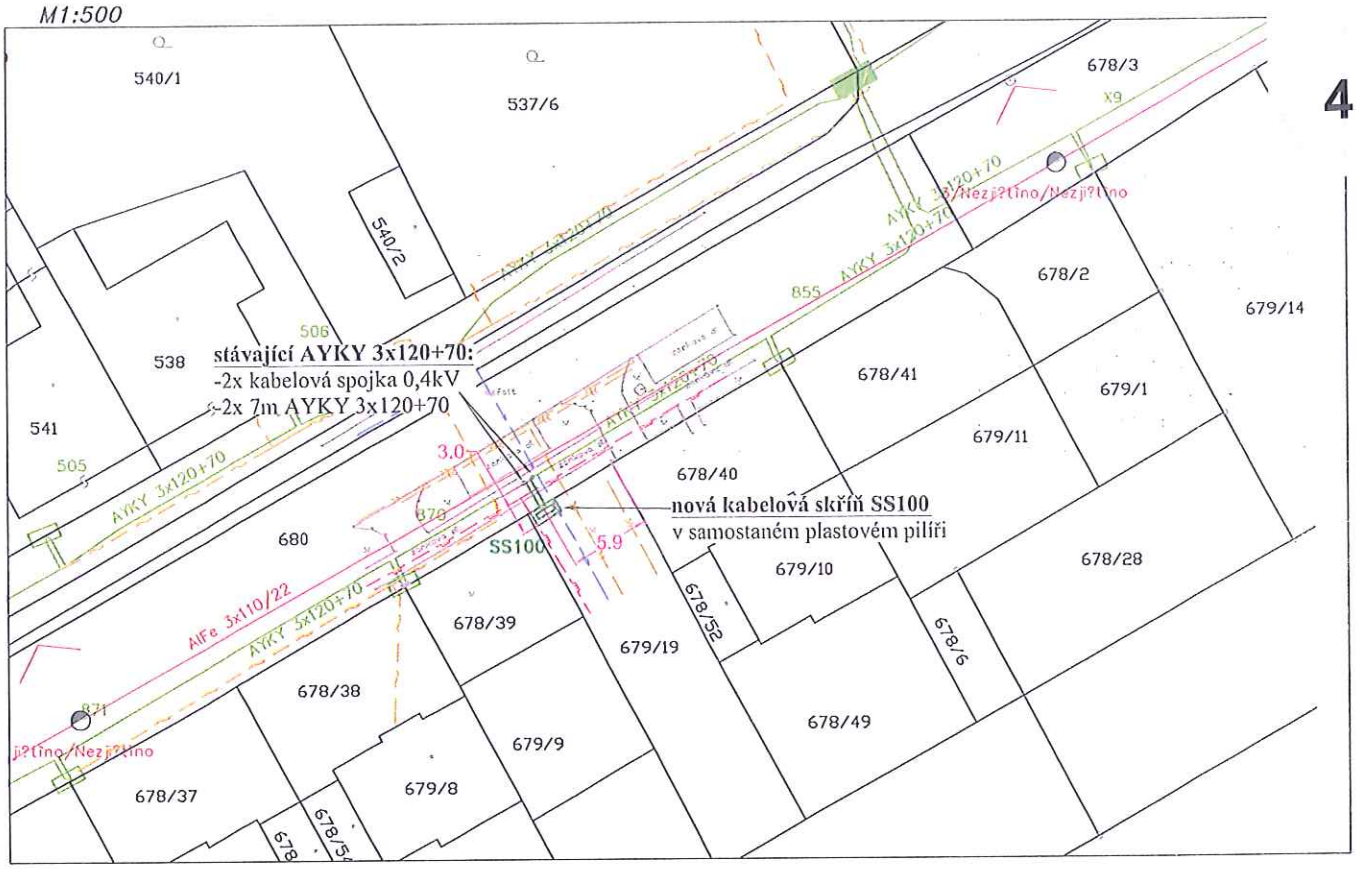

M1:250

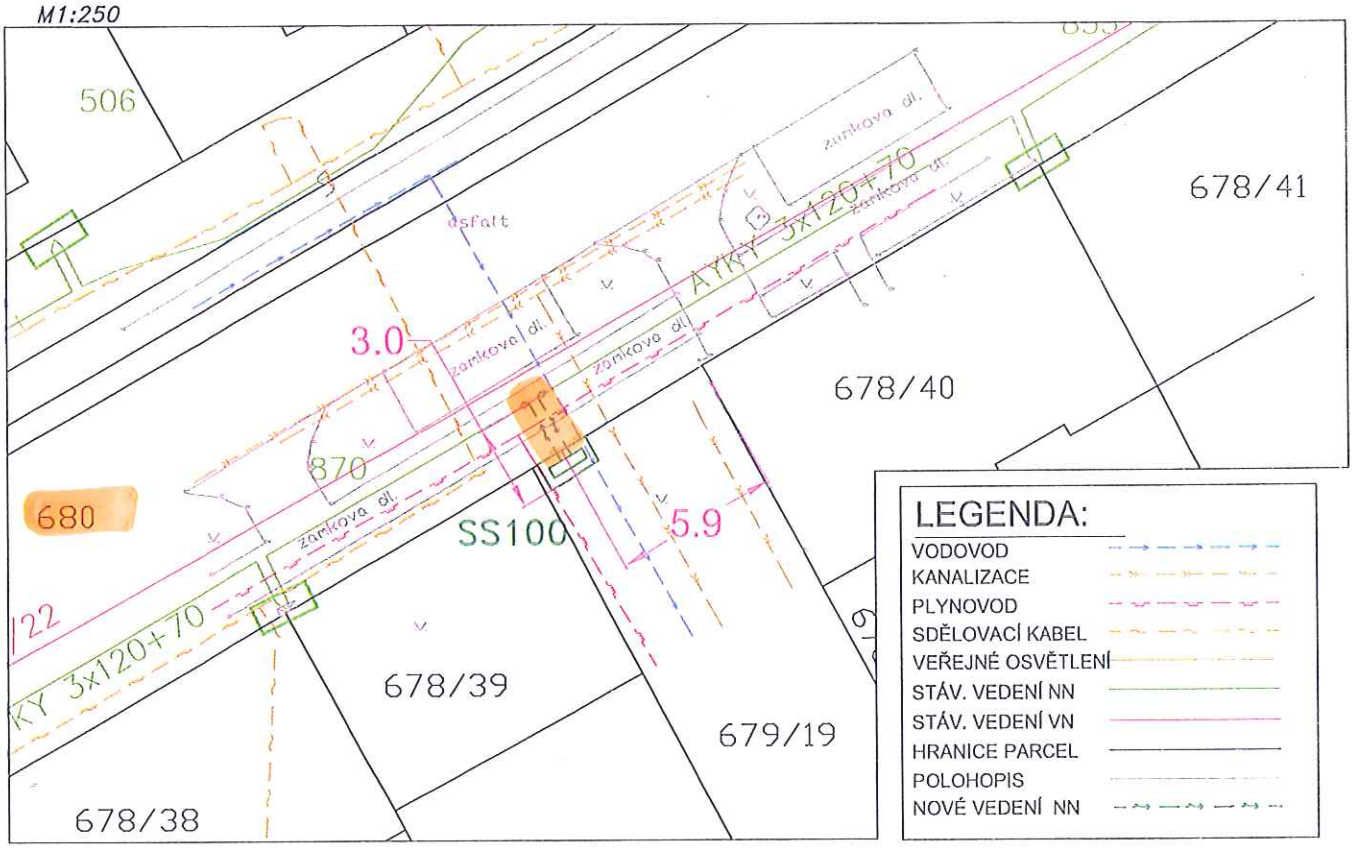

LEGENDA:

- VODOVOD
- KANALIZACE
- PLYNOVOD
- SDĚLOVACÍ KABEL
- VEŘEJNÉ OSVĚTLENÍ
- STÁV. VEDENÍ NN
- STÁV. VEDENÍ VN
- HRANICE PARCEL
- POLOHOPIS
- NOVÉ VEDENÍ NN

Odpovědný projektant:	Viktor Králík		ELMO - SA
Vypracoval:	Bc. Martin Pevný		
Investor:	ČEZ Distribuce, a.s., Děčín 4		
Místo:	k.ú.: Holice u Olomouce		
Číslo akce:	IV-12-8010983	Datum:	6/2014
Název akce:	Olomouc,Ječmínkova,REFI stavební – kNN	Formát:	A4
		Měřítko:	M1:500
		Stupeň:	ÚS
Název výkresu:	Situace stavby	Č. výkresu:	C.1

BOD

4.18

SPRÁVNÍ POPLATEK UHRAZEN
ve výši ~ 50,- Kč

Katastrální úřad pro Olomoucký kraj, Katastrální pracoviště Olomouc	Okres: Olomouc	Obec: Olomouc
Kat. území: Droždín	Mapový list č.: ŠTERNBERK 6-9/43	Měřítko: 1:1000
KOPIE KATASTRÁLNÍ MAPY		
Stav k: 26. 8. 2015, 12:30:11	Vyhotovil: Doleželová Ivana	Dne: 26.08.2015 12:30:11

Podpis
Číslo: Z-1010/2015-805
Razítko: Katastrální úřad pro Olomoucký kraj, Katastrální pracoviště Olomouc 8

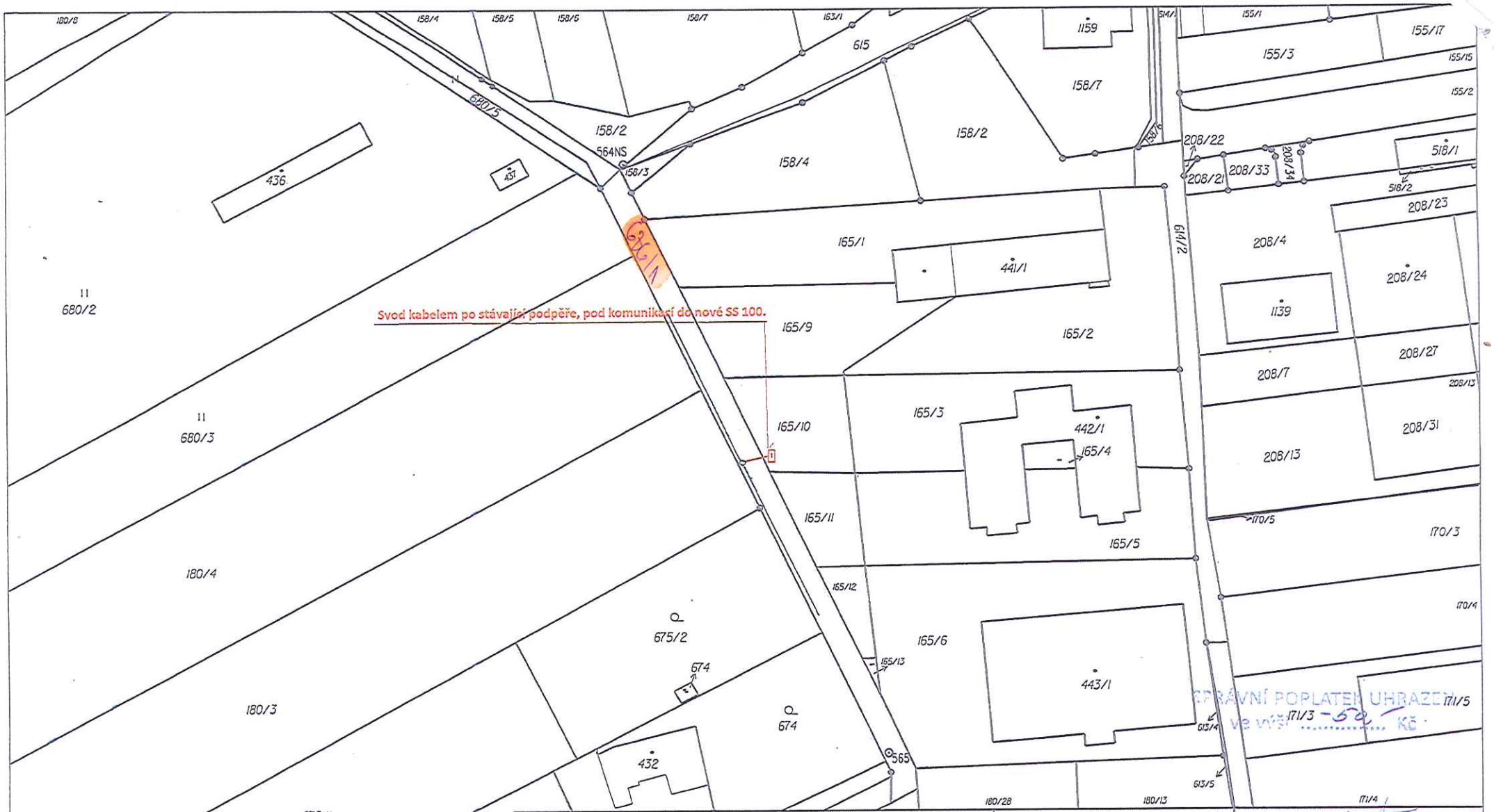
Svod kabelem po stávající podpěře, pod komunikací do nové SS 100.
BOD 4.19
680/2
680/3
180/4
180/3
675/1
673/3
673/2
675/2
674
432
436
437
158/2
564NS
158/3
158/4
158/5
158/6
158/7
163/1
615
1159
158/7
158/2
158/4
165/1
441/1
165/9
165/2
165/10
165/3
442/1
165/4
165/11
165/5
165/12
165/6
165/13
443/1
565
613/2
613/4
613/5
155/1
155/3
155/17
155/15
155/2
208/22
208/21
208/33
208/34
518/1
518/2
208/23
208/4
208/24
1139
208/27
208/7
208/13
208/31
170/5
170/3
170/4
171/3
171/5
180/28
180/13
171/4
180/2
180/1
SPRÁVNÍ POPLATEK UHRAZEN
ve výši 50,- Kč
Katastrální úřad pro Olomoucký kraj
Katastrální pracoviště Olom.
Katastrální úřad pro Olomoucký kraj, Katastrální pracoviště Olomouc
Okres: Olomouc
Obec: Olomouc
Kat. území: Nové Sady u Olomouce
Mapový list č.: OLOMOUC 8-2/13
Měřítko: 1:1000
Podpis
Číslo
Razítko
KOPIE KATASTRÁLNÍ MAPY
Stav k: 29. 7. 2015, 12:36:57
Vyhotovil: Hofirek Vlastimil Ing.
Dne: 29.07.2015 12:36:57

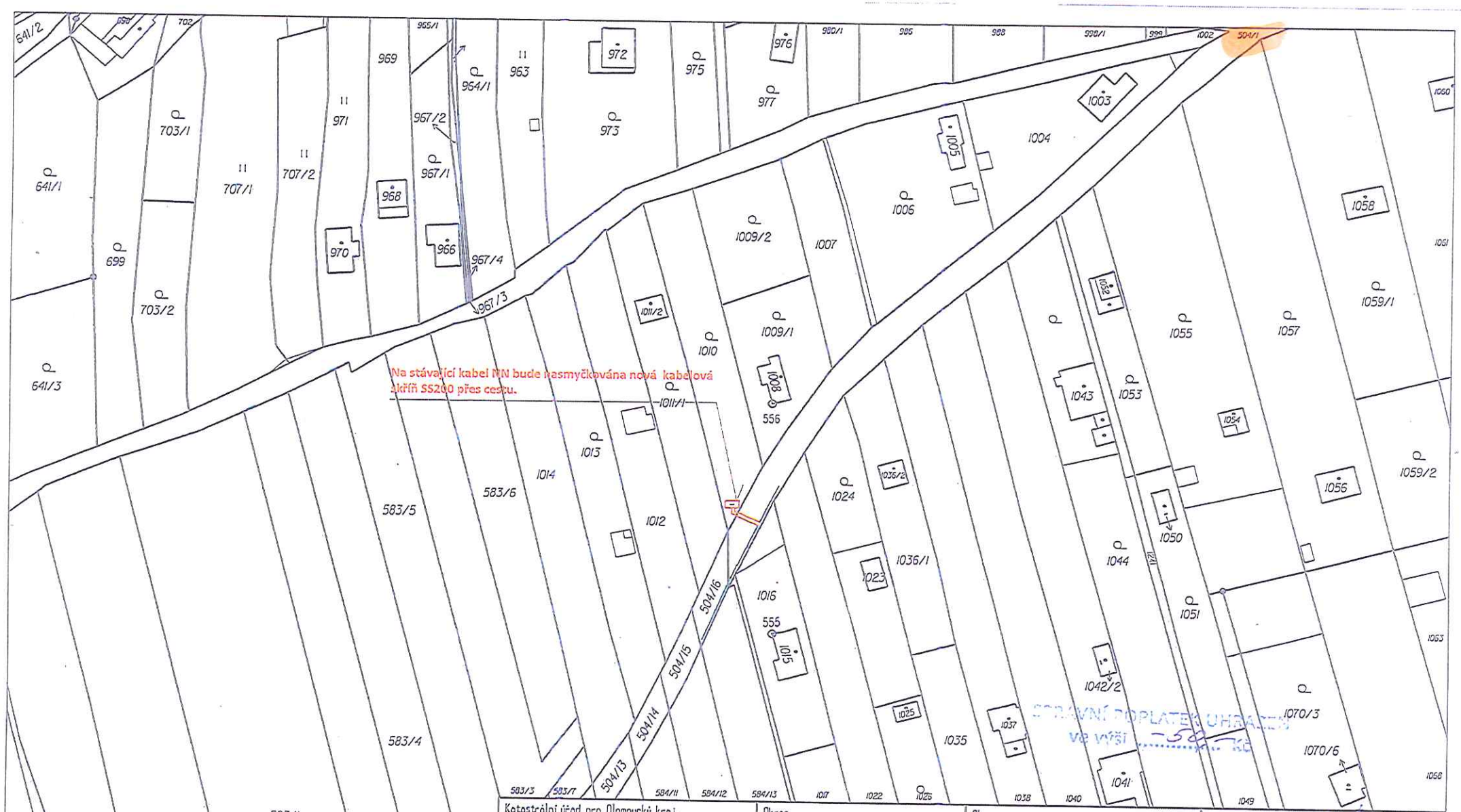

Katastrální úřad pro Olomoucký kraj, Katastrální pracoviště Olomouc	Okres: Olomouc	Obec: Olomouc
Kat. území: Droždín	Mapový list č.: ŠTERNBERK 6-9/42	Měřítko: 1:1000

KOPIE KATASTRÁLNÍ MAPY

Stav k: 29. 7. 2015, 12:40:29	Vyhotovil: Hofírek Vlastimil Ing.	Dne: 29.07.2015 12:40:29

Podpis
Číslo: P-1/2015-801
Razitko: Katastrální úřad pro Olomoucký kraj, Katastrální pracoviště

BOD 4.20

Dotčené pozemky:

111/1 ... Státní pozemkový úřad (ostatní plocha)
449/1 ... Statutární město Olomouc (ostatní plocha)
487 ... Statutární město Olomouc (ostatní plocha)

Sousedící pozemky:

111/14 ... Dvořák František Ing. (ostatní plocha)
256/6 ... Aschenbrenner Jan (zahrada)
256/8 ... Aschenbrenner Jan (zahrada)

ŘEZY ULOŽENÍ KABELŮ NN-0,4kV

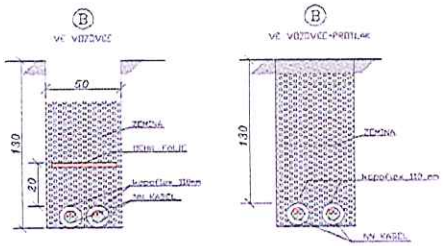

LEGENDA:

PROJEKTOVANÉ KABELOVÉ VEDENÍ NN
STÁVAJÍCÍ KABELOVÉ VEDENÍ NN
STÁVAJÍCÍ VODOVOD

- PROSTŘEDÍ DLE ČSN33200-3c-AB8-VENKOVNÍ PROSTORY, BA5-SKŘÍNĚ A TS
- POLOHU PODZEMNÍCH VEDENÍ A ZAŘÍZENÍ NELZE VYTYČOVAT ODMĚŘOVÁNÍM NA VÝKRESE
- PŘESNÉ OZNAČENÍ VŠECH PODZEMNÍCH VEDENÍ NA POVRCHU ZAJISTÍ INVESTOR PODLE USTANOVENÍ § 4. VYHL. Č 10/74 SB. O GEODETICKÝCH PRACÍCH VE VÝSTAVBĚ PŘED ZAHÁJENÍM REALIZACE STAVBY
- PŘED ZAHÁJENÍM VÝKOPOVÝCH PRACÍ JE NUTNÉ VYTYČENÍ DOTČENÝCH PODZEMNÍCH ZAŘÍZENÍ !!!

Vedoucí projektant	David Rataj		elpremont
Zodpovědný projektant	Bc.Jana Šarníková	Šarníková	IČ:26871891,DIČ:CZ26871891 Velká Bystřice,ČSA 961,783 51 tel./fax 585351252,www.elpremont.cz
Vypracoval	Bc.Jana Šarníková	Šarníková	
Investor	ČEZ Distribuce a.s.		Datum 08/2015
Místo	Olomouc, část Hejčín		Formát 2xA4
Název akce	Olomouc, J.Glazarové, Krásná Morava Kabelové vedení NN-0,4kV (IV-12-8011213)		Měřítko 1:500
			Čís.zak. 60-071-15
			Slup
			Soub
Název výkresu	SITUAČNÍ SCHÉMA A SCHÉMA JIŠTĚNÍ		Výti

4.21

BOD

BOD

4.22

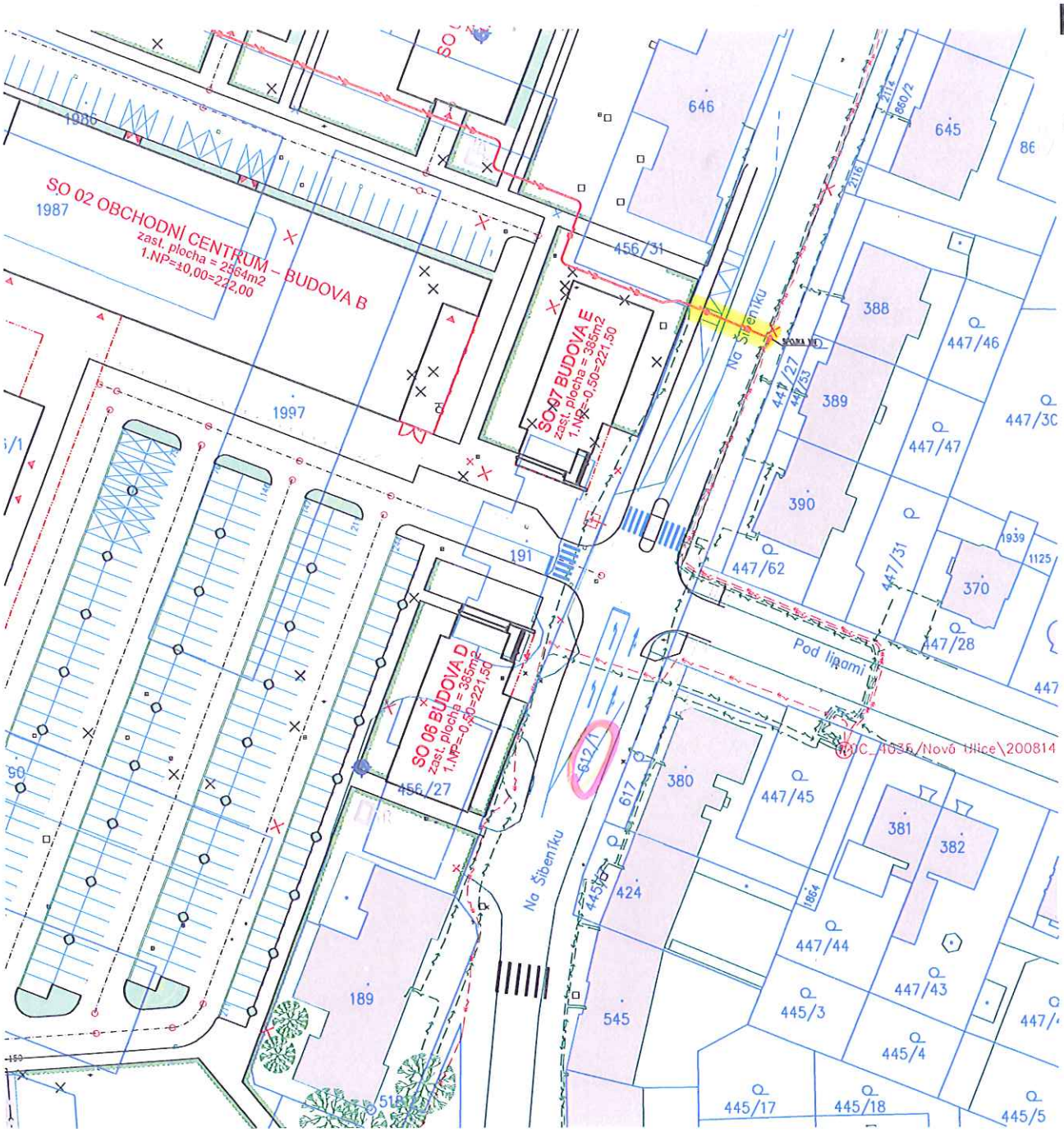

NOVĚ UVAŽOVANÁ DTS

NAVRŽENÉ VNk (PŘELOŽKY,PŘÍPOJKY)

STÁVAJÍCÍ VNk

STÁVAJÍCÍ VNk RUŠENÉ

STÁVAJÍCÍ NNk

VED. PROJEKTU	ZODP. PROJEKTANT	VYPRACOVAL	HIP
ING. ZATLOUKAL	V.POKORNÝ	V.POKORNÝ	
INVESTOR	ČEZ Distribuce a.s.,Teplická 874/8, 405 02 Děčín		
MÍSTO STAVBY	Olomouc, Na Šibeníku		
ČÍSLO STAVBY ČEZ	IZ-12-8000474		

ALFAPROJEKT OLOMOUC, a.s.
Tylova 4, 772 00 Olomouc, tel: 585230780, fax: 585227166
e-mail: alfaprojekt@alfaprojekt.com; http://www.alfaprojekt.com

Olomouc Na Šibeníku

JTH holding a.s. - přel. VNk

FORMÁT	A4
DATUM	07/2015
ÚČEL	věcné břemeno
MĚŘÍTKO	1:1000
Č. ZAKÁZKY	8-025/115
IČO	25849280

SITUACE PRO VB

ČÍSLO KOPIE	ČÍSLO VÝKRESU

Dotčené pozemky:

705/2 ... Durančíková Božena (orná půda)
706/8 ... Statutární město Olomouc (ostatní plocha)
706/2 ... Coufal Lubomír (zahrada)
... SJM Coufal František a Coufalová Miluše

Sousedící pozemky:

704/1 ... Janková Libuše
706/3 ... Rychlý Karel RNDr.

ŘEZY ULOŽENÍ KABELŮ NN-0,4kV

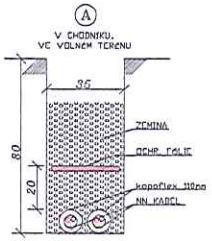

LEGENDA:

PROJEKTOVANÉ KABELOVÉ VEDENÍ NN
KABELOVÉ VEDENÍ VE VÝSTAVBĚ

- PROSTŘEDÍ DLE ČSN33200-3c-AB8-VENKOVNÍ PROSTORY, BA5-SKŘÍNĚ A TS
- POLOHU PODZEMNÍCH VEDENÍ A ZAŘÍZENÍ NELZE VYTYČOVAT ODMĚŘOVÁNÍM NA VÝKRESE
- PŘESNÉ OZNAČENÍ VŠECH PODZEMNÍCH VEDENÍ NA POVRCHU ZAJISTÍ INVESTOR PODLE USTANOVENÍ § 4. VYHL. Č 10/74 SB. O GEODETICKÝCH PRACÍCH VE VÝSTAVBĚ PŘED ZAHÁJENÍM REALIZACE STAVBY
- PŘED ZAHÁJENÍM VÝKOPOVÝCH PRACÍ JE NUTNÉ VYTYČENÍ DOTČENÝCH PODZEMNÍCH ZAŘÍZENÍ !!!

Vedoucí projektant	David Rataj		elpremont
Zodpovědný projektant	Bc.Jana Šarníková	Šarníková	IČ:26871891,DIČ:CZ26871891 Velká Bystřice,ČSA 961,783 63 tel./fax:585351262,www.elpremont.cz
Vypracoval	Bc.Jana Šarníková	Šarníková	
Investor	ČEZ Distribuce a.s.		
Místo	Slavonín		Datum 08/2015
Název akce	Slavonín, Požárníků, Coufal – připojení NN-0,4kV (IV-12-8011288)		Formát 2xA4
			Měřítko 1:500
			Čís.
			St.
			So.
Název výkresu	SITUAČNÍ SCHÉMA		Vý.

BOD 4.23

PODPĚRA č.14 – JB 12/20 – stávající

ŘEZY ULOŽENÍ KABELOVÉHO VEDENÍ VNk-22kV

DEMONTÁŽ:
Demontáž p.b.1 a US_OC_0645 bude provedena v rámci stavby EP_12-8002945

OC_0275 ZOO Svatý Kopeček
Nová odběratelská TS ARMES-W 250-700 – řeší samostatná PD
Dodávka ČEZ Distribuce:
- rozvaděč SMC-24 – IM, IM, IMB
- dvě sady kabelových koncovek POLT 24C/1X0

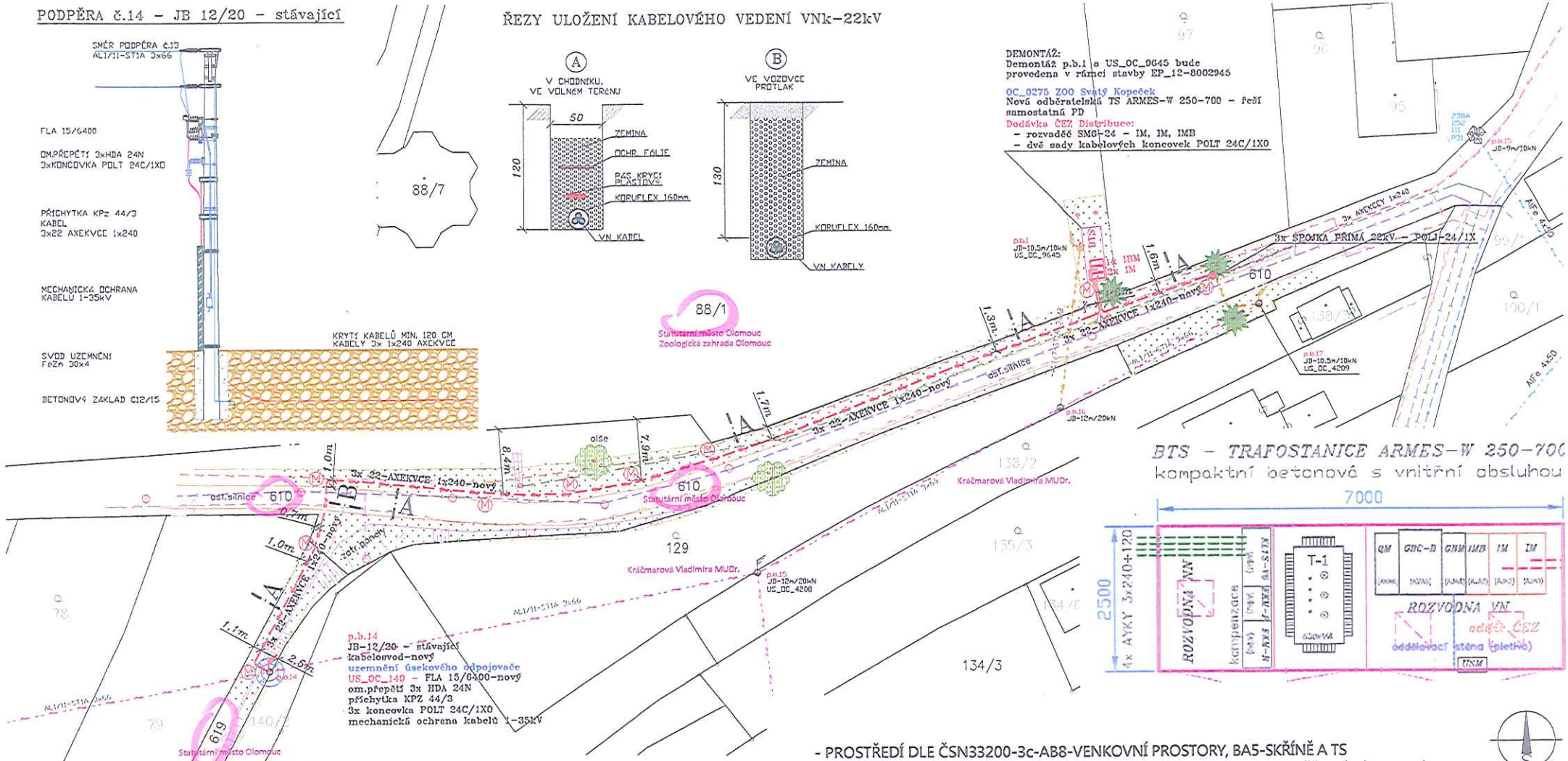

BTS – TRAFOSTANICE ARMES-W 250-700
kompaktní betonová s vnitřní obsluhou

- PROSTŘEDÍ DLE ČSN33200-3c-AB8-VENKOVNÍ PROSTORY, BA5-SKŘÍNĚ A TS
- POLOHU PODZEMNÍCH VEDENÍ A ZAŘÍZENÍ NELZE VYTYČOVAT ODMĚŘOVÁNÍM NA VÝKRESE
- PŘESNÉ OZNAČENÍ VŠECH PODZEMNÍCH VEDENÍ NA POVRCHU ZAJISTÍ INVESTOR PODLE USTANOVENÍ § 4. VYHL. Č 10/74 SB. O GEODETICKÝCH PRACÍCH VE VÝSTAVBĚ PŘED ZAHÁJENÍM REALIZACE STAVBY
- PŘED ZAHÁJENÍM VÝKOPOVÝCH PRACÍ JE NUTNÉ VYTYČENÍ DOTČENÝCH PODZEMNÍCH ZAŘÍZENÍ !!!

LEGENDA ELEKTRO:
- STÁVAJÍCÍ VENKOVNÍ VEDENÍ VN-22kV
- STÁVAJÍCÍ KABELOVÉ VEDENÍ VN-22kV
- STÁVAJÍCÍ KABELOVÉ VEDENÍ NN-0,4kV
- STÁVAJÍCÍ VENKOVNÍ VEDENÍ NN-0,4kV
- PROJEKTOVANÉ KABELOVÉ VEDENÍ VN-22kV
- DEMONTOVANÉ VENKOVNÍ VEDENÍ VN-22kV
- DEMONTOVANÝ BETONOVÝ/DŘEVĚNÝ SLOUP
- STÁVAJÍCÍ BETONOVÝ/DŘEVĚNÝ SLOUP
- STÁVAJÍCÍ ROZPOJOVACÍ SKŘÍŇ
- STÁVAJÍCÍ PŘÍPOJKOVÁ SKŘÍŇ
- DEMONTOVANÝ ÚSEKOVÝ ODPOJOVAČ
- STÁVAJÍCÍ ÚSEKOVÝ ODPOJOVAČ
- PROJEKTOVANÝ ÚSEKOVÝ ODPOJOVAČ
- PROJEKTOVANÁ SPOJKA
- ZNAČKA KABELOVÁ BALL MARKER

LEGENDA OSTATNÍ:
- STÁVAJÍCÍ ASFALTOVÁ KOMUNIKACE
- ZATRAVNĚNÁ PLOCHA
- STÁVAJÍCÍ KEŘE
- STÁVAJÍCÍ LISTNATÉ STROMY
- STÁVAJÍCÍ JEHLIČNATÉ STROMY
- STÁVAJÍCÍ DRÁTĚNÉ OPLOCENÍ
- STÁVAJÍCÍ DŘEVĚNÉ OPLOCENÍ
- STÁVAJÍCÍ ZDĚNÉ OPLOCENÍ
- STÁVAJÍCÍ BRÁNY (VJEZDY)

LEGENDA DALŠÍCH SÍTÍ:
- STÁVAJÍCÍ KABEL O2
- STÁVAJÍCÍ PLYNOVOD
- STÁVAJÍCÍ VODOVOD
- STÁVAJÍCÍ KABEL VO
- STÁVAJÍCÍ KANALIZACE
- STÁVAJÍCÍ DEŠŤOVÁ KANALIZACE

Vedoucí projektant	David Rataj	
Zodpovědný projektant	Michal Rataj	
Vypracoval	Ing.Martin Vánský	
Investor	ČEZ Distribuce a.s.	
Místo	Olomouc, Svatý Kopeček	
Název akce	Olomouc, Svatý Kopeček, ZOO DTS, VNk (IV-12-8010512)	
Název výkresu	Situační schéma - montáž	

elpremont
ČBA 501, 783 63 Velká Bystřice
tel: 585 351 252, mobil: 604 725 622
email: elpremont@elpremont.cz
web: www.elpremont.cz

Datum	07/2015
Formát	2xA4
Měřítko	1:500
Čís.zak.	10-97-15

4.24

BOD

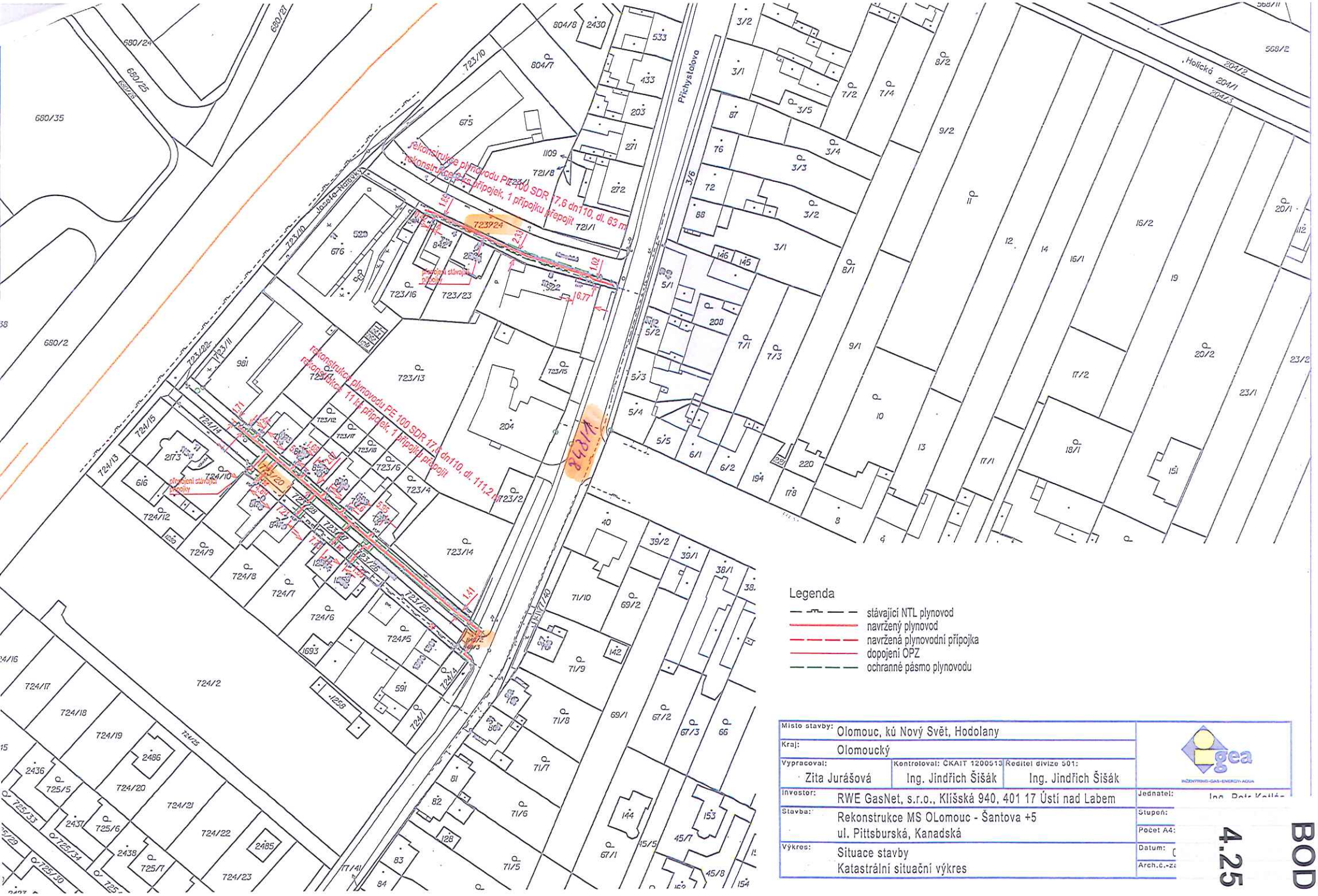

Legenda

- stávající NTL plynovod
- navržený plynovod
- navržená plynovodní přípojka
- dopojení OPZ
- ochranné pásmo plynovodu

Místo stavby:	Olomouc, kú Nový Svět, Hodolany		
Kraj:	Olomoucký		
Vypracoval: Zita Jurášová	Kontroloval: ČKAIT 1200513 Ing. Jindřich Šišák	Ředitel divize 501: Ing. Jindřich Šišák	
Investor:	RWE GasNet, s.r.o., Klíšská 940, 401 17 Ústí nad Labem		Jednatel: Ing. Petr Kotlár
Stavba:	Rekonstrukce MS OLomouc - Šantova +5 ul. Pittsburská, Kanadská		Stupeň:
			Počet A4:
Výkres:	Situace stavby Katastrální situační výkres		Datum:
			Arch.č.-zá

gea INŽENÝRING · GAS · ENERGY · AQUA

BOD 4.25

Legenda

- stávající NTL plynovod
- navržený plynovod
- navržená plynovodní přípojka
- přepojení přípojky, dopojení OPZ
- ochranné pásmo plynovodu 1 m oboustranně od potrubí

Místo stavby:	Olomouc, kú Nový Svět		
Kraj:	Olomoucký		
Vypracoval: Zita Jurášová	Kontroloval: Pavel Steiger	Ředitel divize 501: Ing. Jindřich Šišák	gea INŽENÝRING • GAS • ENERGY • AQUA
Investor:	RWE GasNet, s.r.o., Klíšská 940, 401 17 Ústí nad Labem		Jednatel: Ing. Petr Kotlán
Stavba:	Rekonstrukce MS OLomouc - Šantova +5 ul. Přichystalova		Stupeň: DUR Měřítko: 1:1000
			Počet A
Výkres:	Situace stavby Katastrální situační výkres		Datum:
			Arch.č.

BOD 4.25

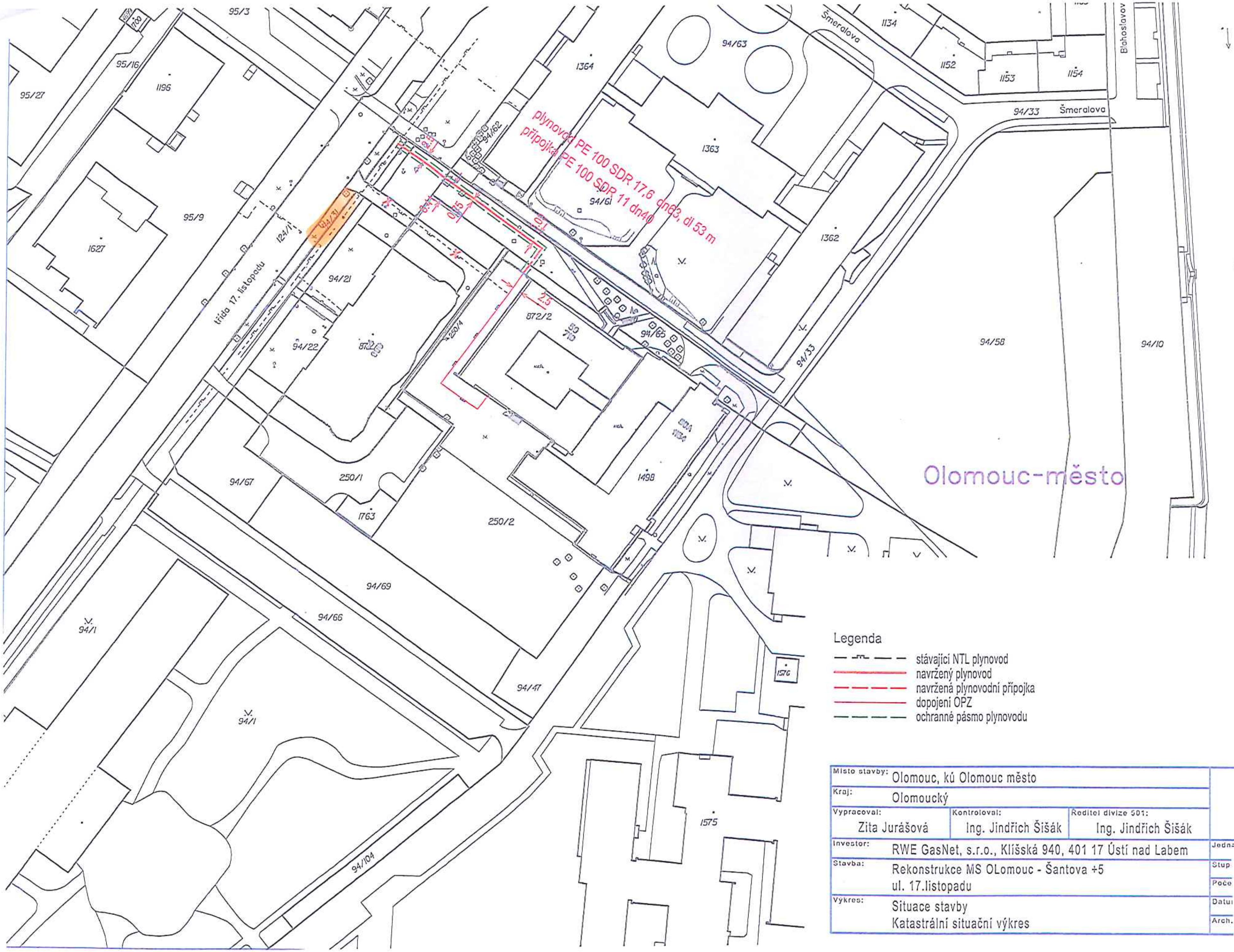

Legenda

- stávající NTL plynovod
- navržený plynovod
- navržená plynovodní přípojka
- dopojení OPZ
- ochranné pásmo plynovodu

Místo stavby: Olomouc, kú Olomouc město		
Kraj: Olomoucký		
Vypracoval: Zita Jurášová	Kontroloval: Ing. Jindřich Šišák	Ředitel divize 501: Ing. Jindřich Šišák
Investor: RWE GasNet, s.r.o., Klíšská 940, 401 17 Ústí nad Labem		
Stavba: Rekonstrukce MS OLomouc - Šantova +5 ul. 17.listopadu		
Výkres: Situace stavby Katastrální situační výkres		

gea INŽENÝRING-GAS-ENERGY-AQUA

Jednatel
Stup
Poče
Datu
Arch.

BOD 4.25

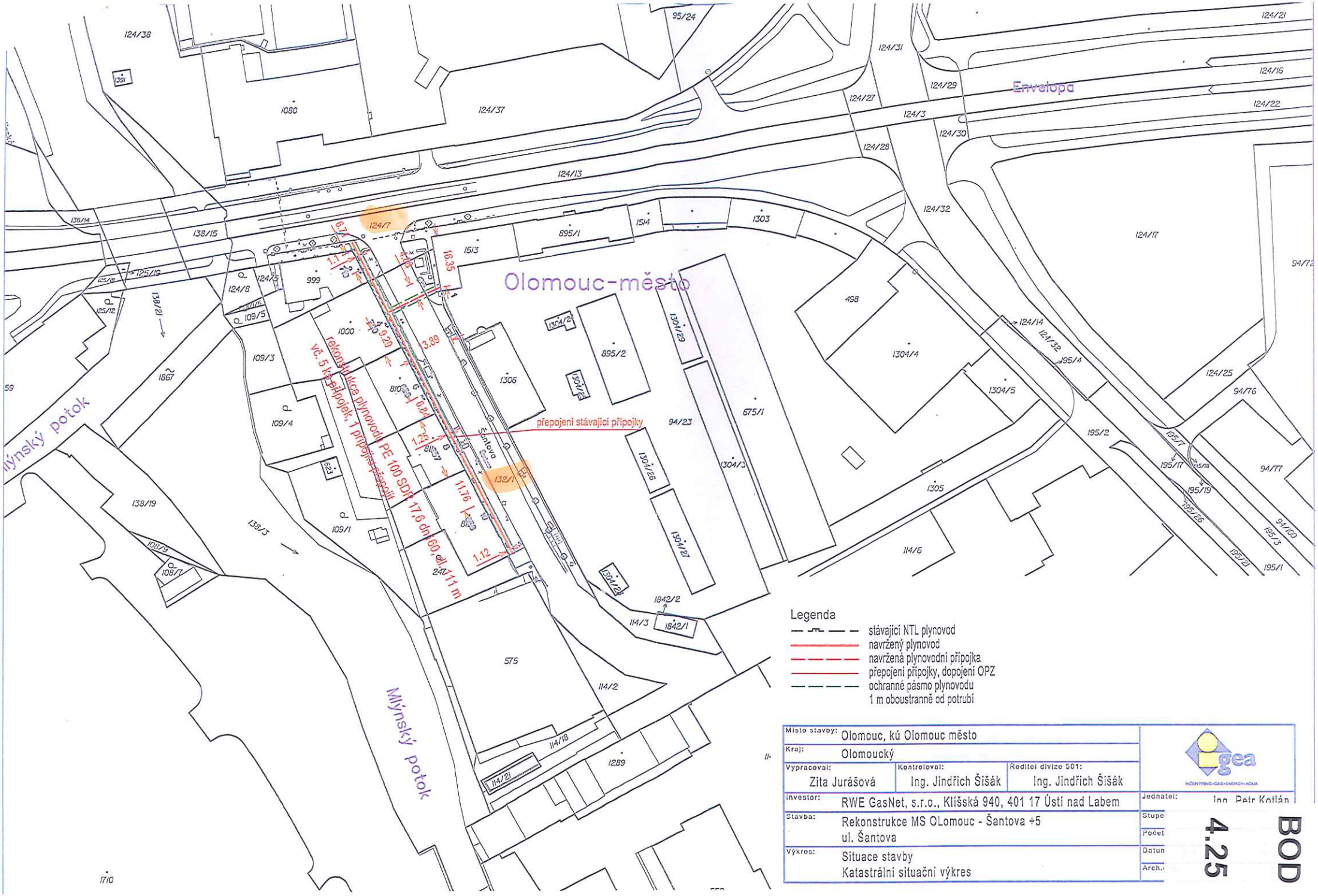

Legenda

- stávající NTL plynovod
- navržený plynovod
- navržená plynovodní přípojka
- přepojení přípojky, dopojení OPZ
- ochranné pásmo plynovodu 1 m oboustranně od potrubí

Místo stavby:	Olomouc, kú Olomouc město		
Kraj:	Olomoucký		
Vypracoval: Zita Jurášová	Kontroloval: Ing. Jindřich Šišák	Ředitel divize 501: Ing. Jindřich Šišák	
Investor:	RWE GasNet, s.r.o., Klíšská 940, 401 17 Ústí nad Labem		Jednatel: Ing. Petr Kotlán
Stavba:	Rekonstrukce MS OLomouc - Šantova +5 ul. Šantova		Stupe Počet
Výkres:	Situace stavby Katastrální situační výkres		Datum Arch.

gea INŽENYRING-GAS-ENERGY-AQUA

BOD 4.25

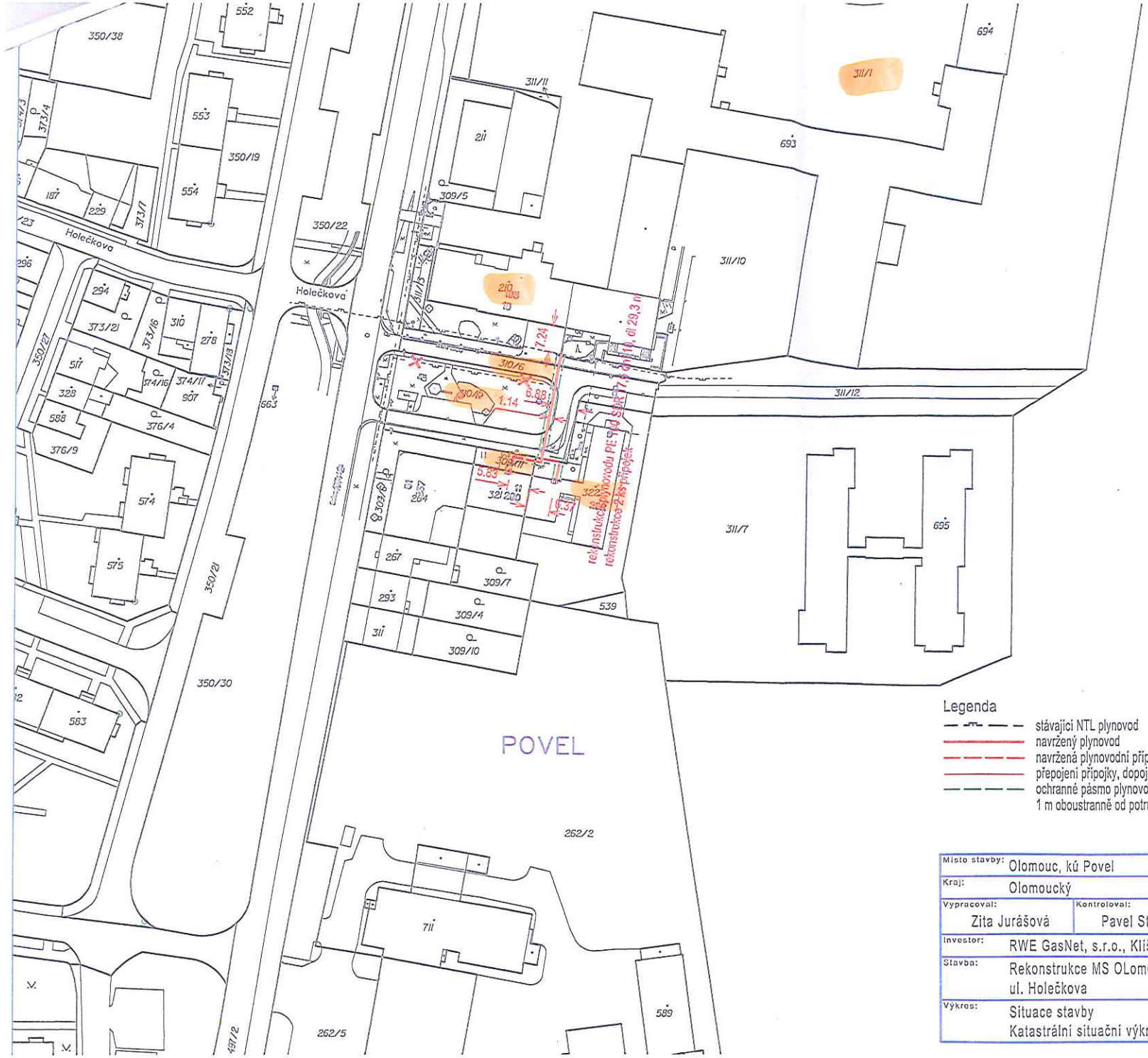

Legenda

- stávající NTL plynovod
- navržený plynovod
- navržená plynovodní přípojka
- přepojení přípojky, dopojení OPZ
- ochranné pásmo plynovodu 1 m oboustranně od potrubí

Místo stavby:	Olomouc, kú Povel		
Kraj:	Olomoucký		
Vypracoval: Zita Jurášová	Kontroloval: Pavel Steiger	Ředitel divize 501: Ing. Jindřich Šišák	gea INŽENÝRING·GAS·ENERGY·AQUA
Investor:	RWE GasNet, s.r.o., Klíšská 940, 401 17 Ústí nad Labem		Jednatel: Ing. Petr Kotlán
Stavba:	Rekonstrukce MS OLomouc - Šantova +5 ul. Holečkova		
Výkres:	Situace stavby Katastrální situační výkres		

BOD 4.25

Ruční výkop

rekonstrukce plynovodu PE 100 SDR 17,6 dn 110, dl. 106 m
vč. 1 přípojek PE 100 SDR 17,6 dn 110 přepojení

rekonstrukce plynovodu PE 100 SDR 17,6 dn 110, dl. 67 m
vč. 6 přípojek PE 100 SDR 17,6 dn 110

rekonstrukce plynovodu PE 100 SDR 17,6 dn 110, dl. 72 m
vč. 2 přípojek PE 100 SDR 17,6 dn 110

přepojení stávající přípojky

Rybářská

Příchystalova 848/1

Nová odsouhlasená PD
Gruh 22.7.2015

Legenda

- stávající NTL plynovod
- navržený plynovod
- navržená plynovodní přípojka
- přepojení přípojky, dopojení OPZ
- ochranné pásmo plynovodu 1 m oboustranně od potrubí

Místo stavby:	Olomouc, kú Nový Svět		
Kraj:	Olomoucký		
Vypracoval: Zita Jurášová	Kontroloval: Pavel Steiger	Ředitel divize 501: Ing. Jindřich Šišák	
Investor:	RWE GasNet, s.r.o., Klíšská 940, 401 17 Ústí nad Labem		
Stavba:	Rekonstrukce MS OLomouc - Šantova +5 ul. Přichystalova		
Výkres:	Situace stavby Katastrální situační výkres		

gea INŽENÝRING-GAS-ENERGY-AQUA

Jednatel: Ing. Petr Kotlán

BOD 4.25

KATASTRÁLNÍ SITUACNI VYKRES

BOD
4.26

K.V.Z. spol. s r.o. Mokrá 386, 760 01 Zlín, IČO 00546178

PROJEKTANT: MARTIN DAMBORSKÝ	martin.dambor sky@email.cz	mob. 608 419 940	ČÍSLO ZAKÁZKY: KVZ-1076/15
STAVBA: PVDSL5M.E05.M.OLH052.OK SITUACE PROJEKTOVANÉ TRASY V KATASTRÁLNÍ MAPĚ			DATUM: 08/2015 MĚŘÍTKO: 1:500
INVESTOR: Česká telekomunikační infrastruktura a.s.			3

LEGENDA:

- PROJEKTOVANÁ TRASA HDPE TRUBEK
- STÁVAJÍCÍ TRASA KABELU A TRUBEK

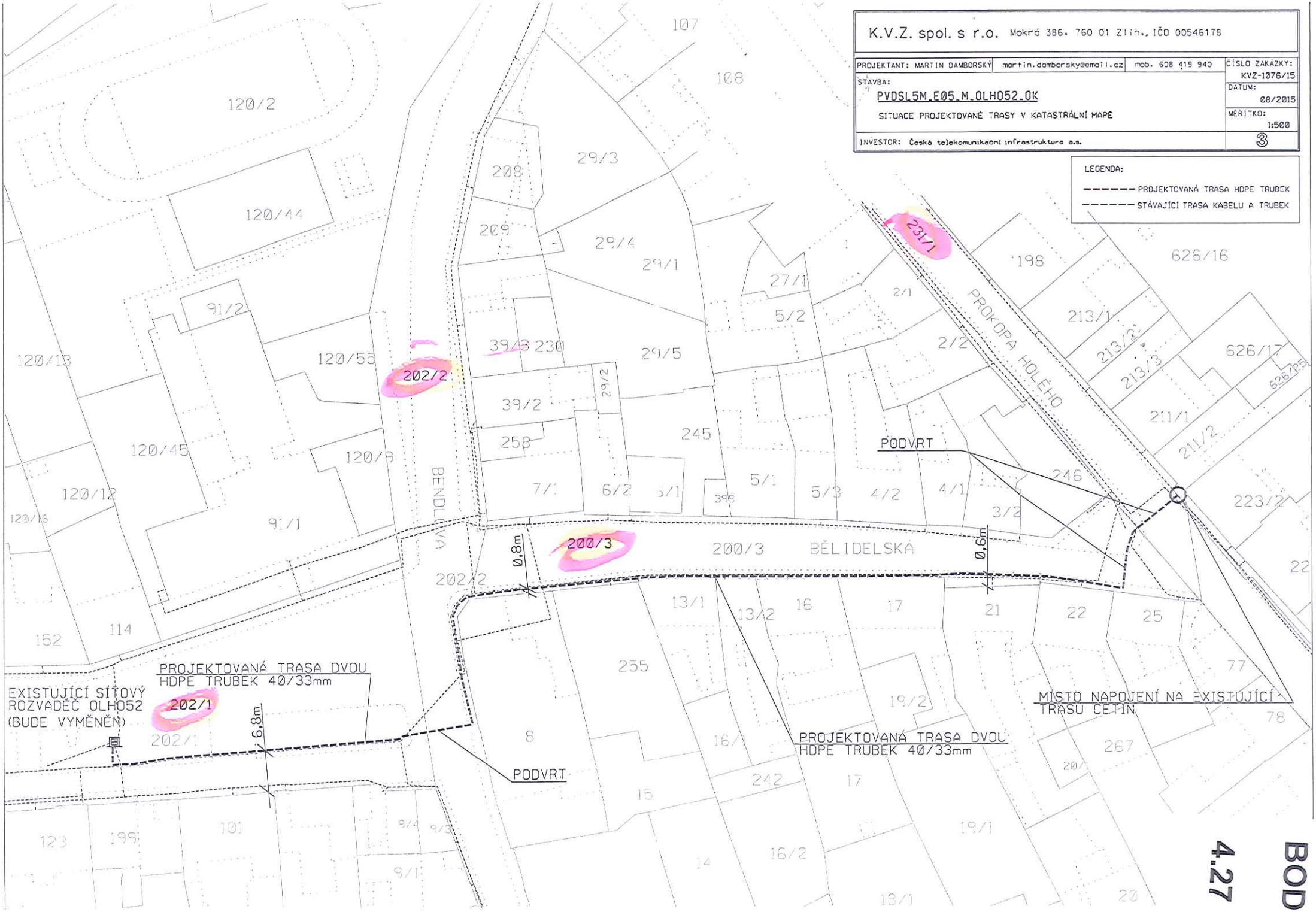

BOD 4.27

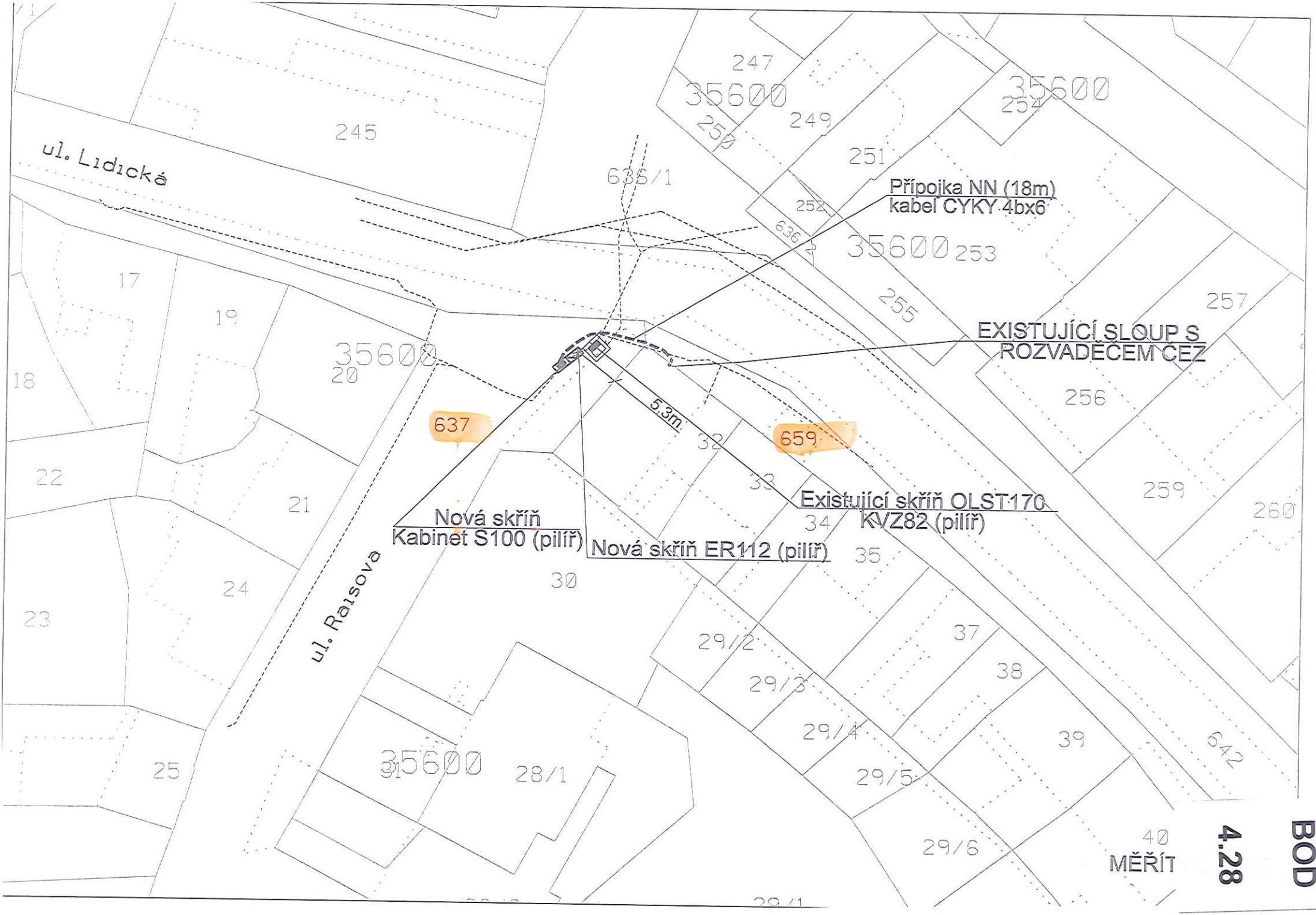
ul. Lidická
ul. Raisova
Přípojka NN (18m)
kabel CYKY 4bx6
EXISTUJÍCÍ SLOUP S
ROZVADĚČEM ČEZ
5,3m
637
659
Nová skříň
Kabinet S100 (pilíř)
Nová skříň ER112 (pilíř)
Existující skříň OLST170
KVZ82 (pilíř)
35600
245
247
249
250
251
252
253
254
255
256
257
259
260
636/1
636/2
17
18
19
20
21
22
23
24
25
28/1
29/2
29/3
29/4
29/5
29/6
30
31
32
33
34
35
37
38
39
40
642
MĚŘÍT
BOD
4.28

BOD

4.29

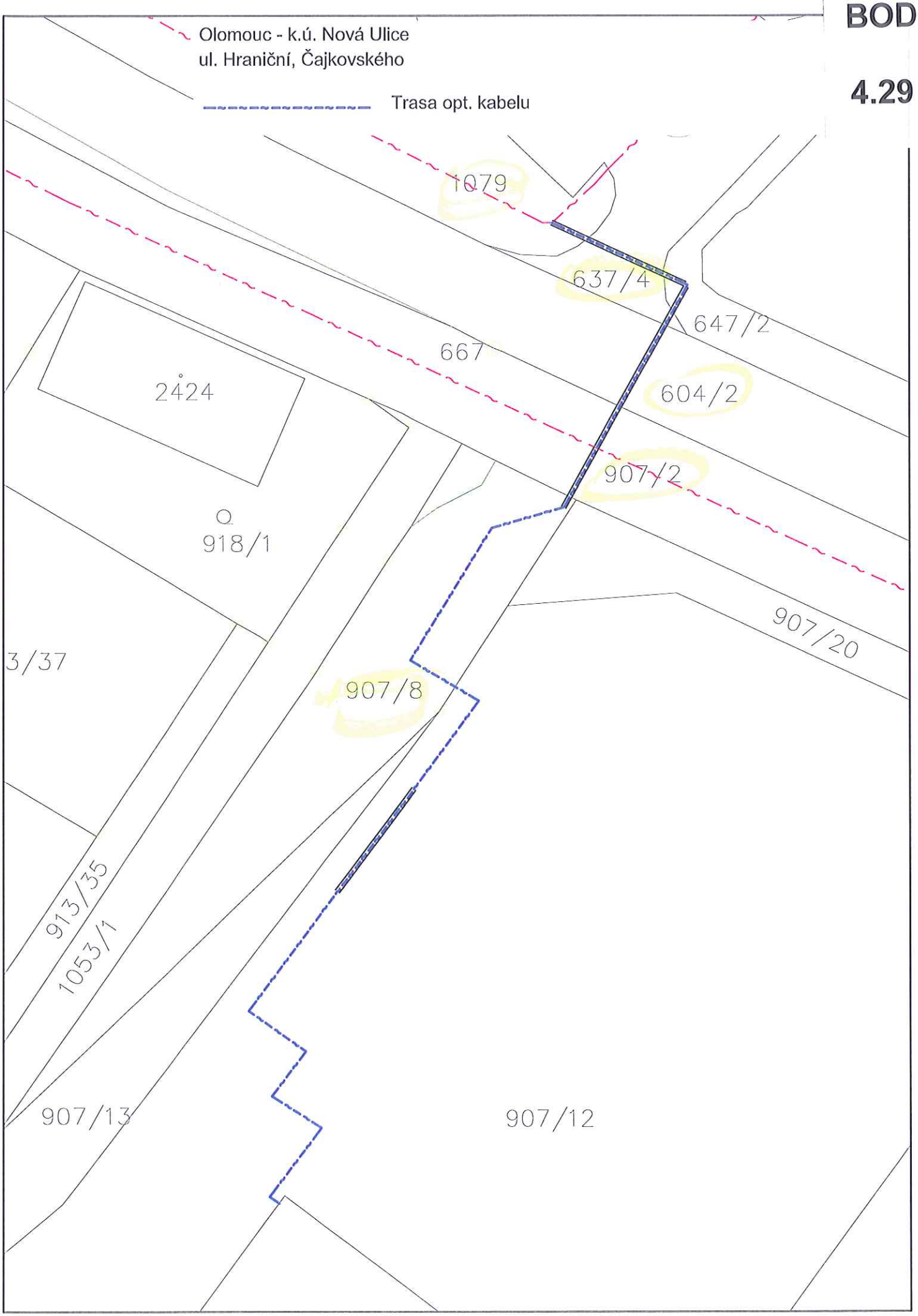
Olomouc - k.ú. Nová Ulice
ul. Hraniční, Čajkovského
Trasa opt. kabelu
1079
637/4
647/2
667
604/2
2424
907/2
918/1
907/20
3/37
907/8
913/35
1053/1
907/13
907/12

BOD

4.30

VÝKAZ DOSAVADNÍHO A NOVÉHO STAVU ÚDAJŮ KATASTRU NEMOVITOSTÍ

Dosavadní stav				Nový stav											
Označení pozemku parc. číslem	Výměra parcely		Druh pozemku / Způsob využití	Označení pozemku parc. číslem	Výměra parcely		Druh pozemku / Způsob využití	Typ stavby / Způsob využití	Způs určení výměr	Porovnání se stavem evidence právních vztahů: Díl přechází z pozemku označeného v katastru nemovitostí	dřívější poz. evidenci	Číslo listu vlastnictví	Výměra dílu		Ozna díl
	ha	m²			ha	m²							ha	m²	
150/3										150/3		10001			
150/11										150/11		10001			

Oprávněný: dle listin

Druh věcného břemene: dle listin

GEOMETRICKÝ PLÁN pro vymezení rozsahu věcného břemene k části pozemku	Geometrický plán ověřil úředně oprávněný zeměměřický inženýr:	Stejnopis ověřil úředně oprávněný zeměměřický inženýr:
	Jméno, příjmení: Ing. Lenka Macková	Jméno, příjmení: Ing. Petr Wagner
	Číslo položky seznamu úředně oprávněných zeměměřických inženýrů: 2717/2015	Číslo položky seznamu úředně oprávněných zeměměřických inženýrů: 388/95
	Dne: 26. srpna 2015 Číslo: 5/2015	Dne: 3.9.2015 Číslo: 1936/2015
	Náležitostmi a přesností odpovídá právním předpisům.	Tento stejnopis odpovídá geometrickému plánu v elektronické podobě uloženému v dokumentaci katastrálního úřadu.
Vyhotovitel: GK GEO2007, s.r.o. Vrchní 1 691 63 Velké Němčice IČO: 277 36 458	Katastrální úřad souhlasí s očíslováním parcel.	Ověření stejnopisu geometrického plánu v listinné podobě.
Číslo plánu: 1343c-298/2015	KÚ pro Olomoucký kraj KP Olomouc Ing. Jitka Kylarová PGP-1577/2015-805 2015.09.03 09:08:44 CEST	Ing. Petr WAGNER
Okres: Olomouc		
Obec: Olomouc		
Kat. území: Neředín		
Mapový list: Olomouc 9-0/34		
Dosavadním vlastníkům pozemků byla poskytnuta možnost seznámit se v terénu s průběhem navrhovaných nových hranic, které byly označeny předepsaným způsobem:		

Přehled grafické části

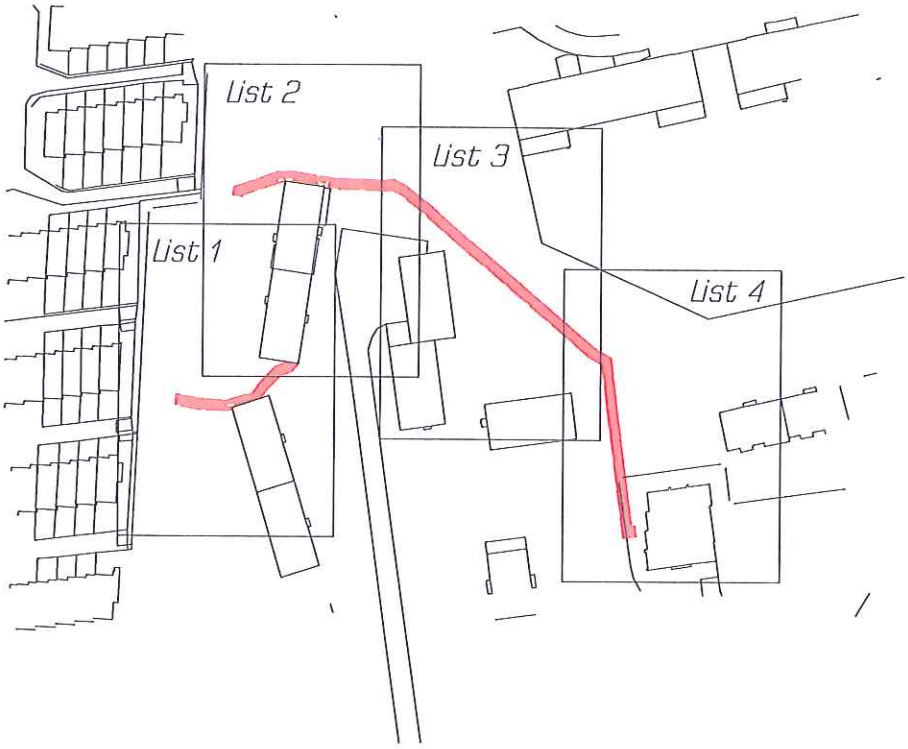

BOD

4.30

List 1

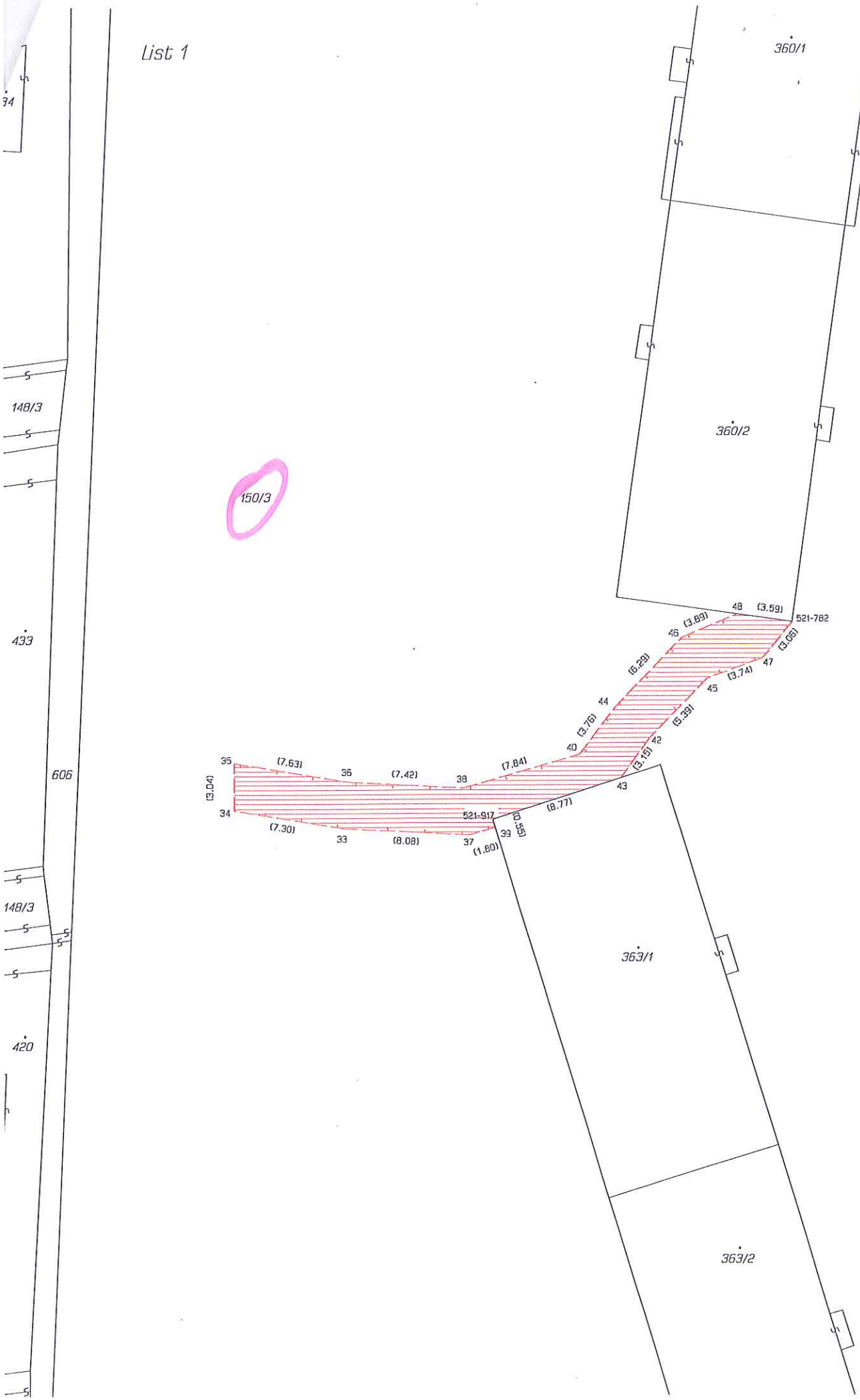

List 2

BOD

4.30

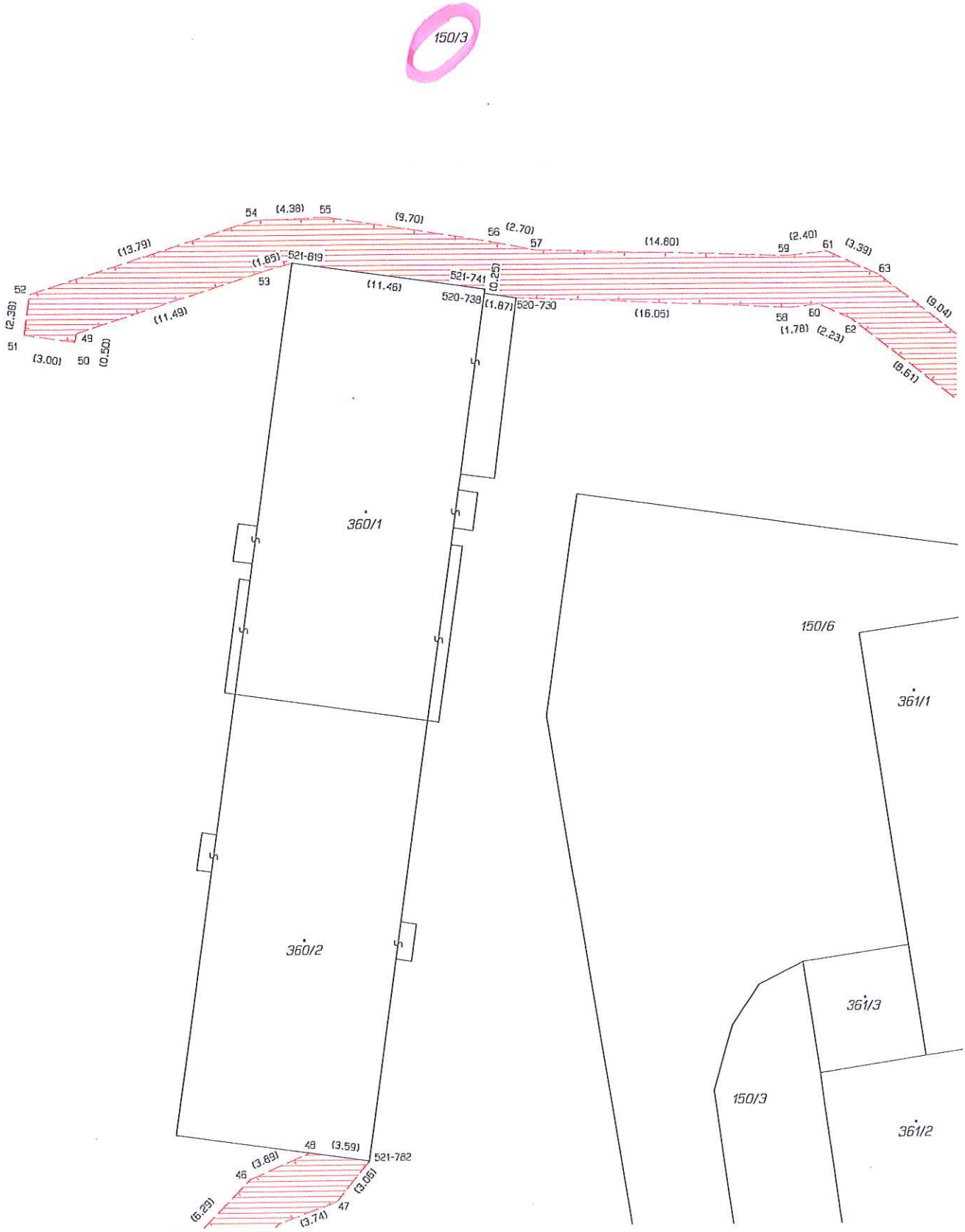

List 3

BOD

4.30

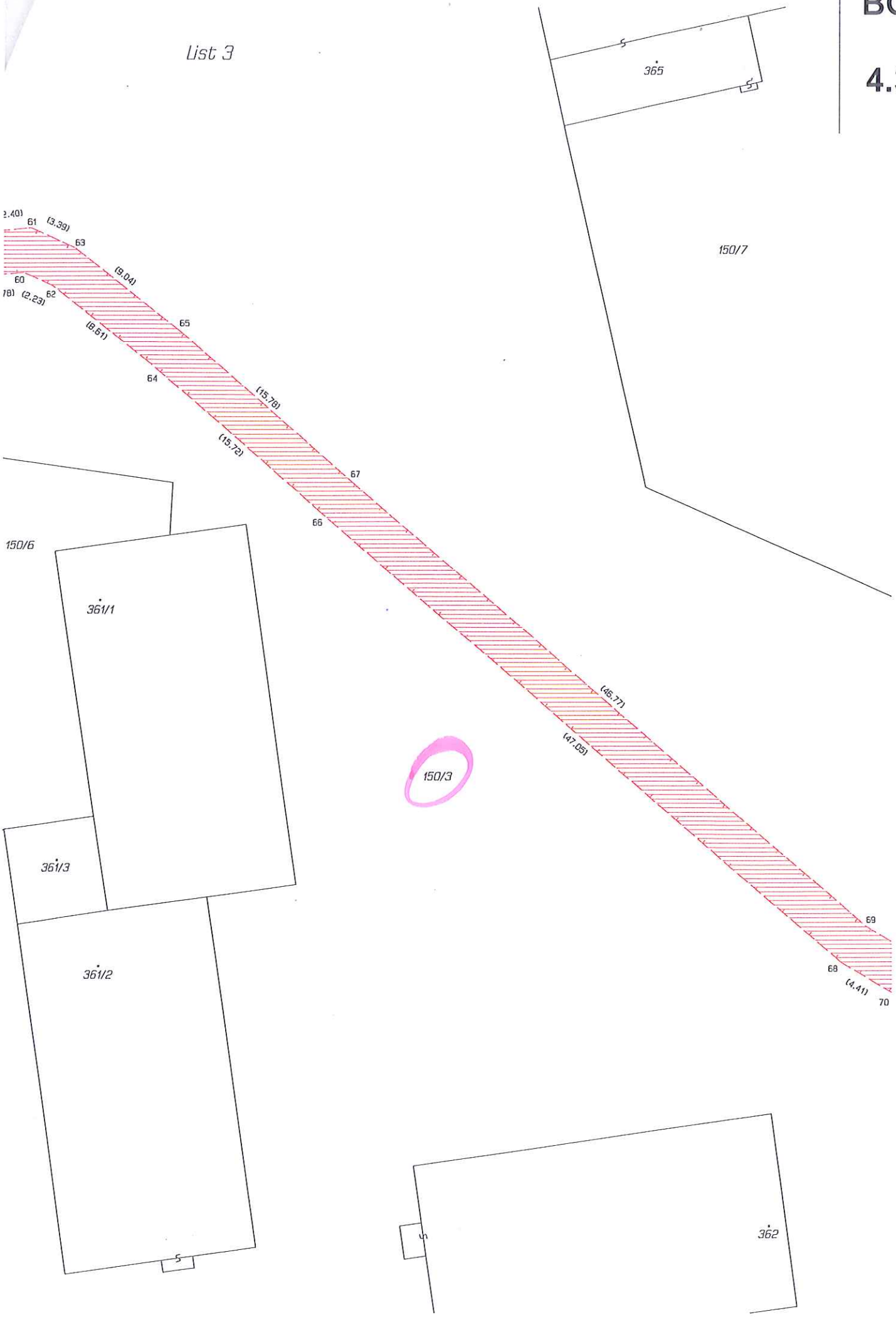

BOD

4.30

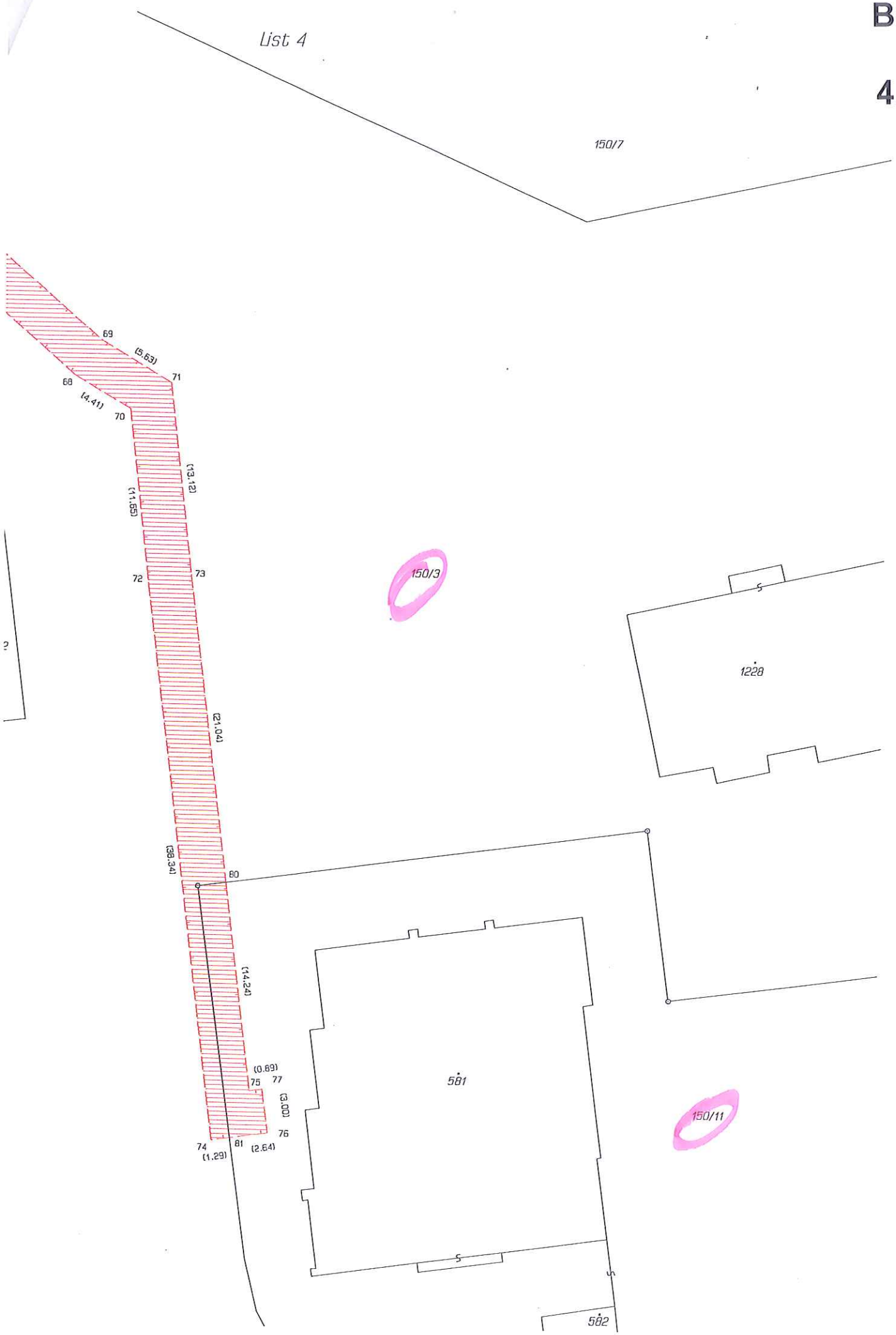
List 4
150/7
69
(5.63)
71
68
(4.41)
70
(13.12)
(11.55)
72
73
150/3
1228
(21.04)
(38.34)
80
(14.24)
(0.89)
75
77
(3.00)
76
74
(1.29)
81
(2.64)
581
150/11
582

Seznam souřadnic (S-JTSK)

Číslo bodu	Souřadnice pro zápis do KN Y	X	Kód kv.	Poznámka
k.ú. Neředín (710687)				
288-467	548848.41	1121525.39	3	
1	548844.22	1121512.66	3	
2	548843.61	1121514.15	3	
3	548851.35	1121521.61	3	
4	548847.19	1121514.35	3	
5	548848.27	1121522.27	3	
6	548850.68	1121528.09	3	
7	548847.95	1121525.34	3	
8	548849.37	1121529.15	3	
9	548848.00	1121528.97	3	
10	548850.39	1121509.03	3	
11	548851.88	1121511.37	3	

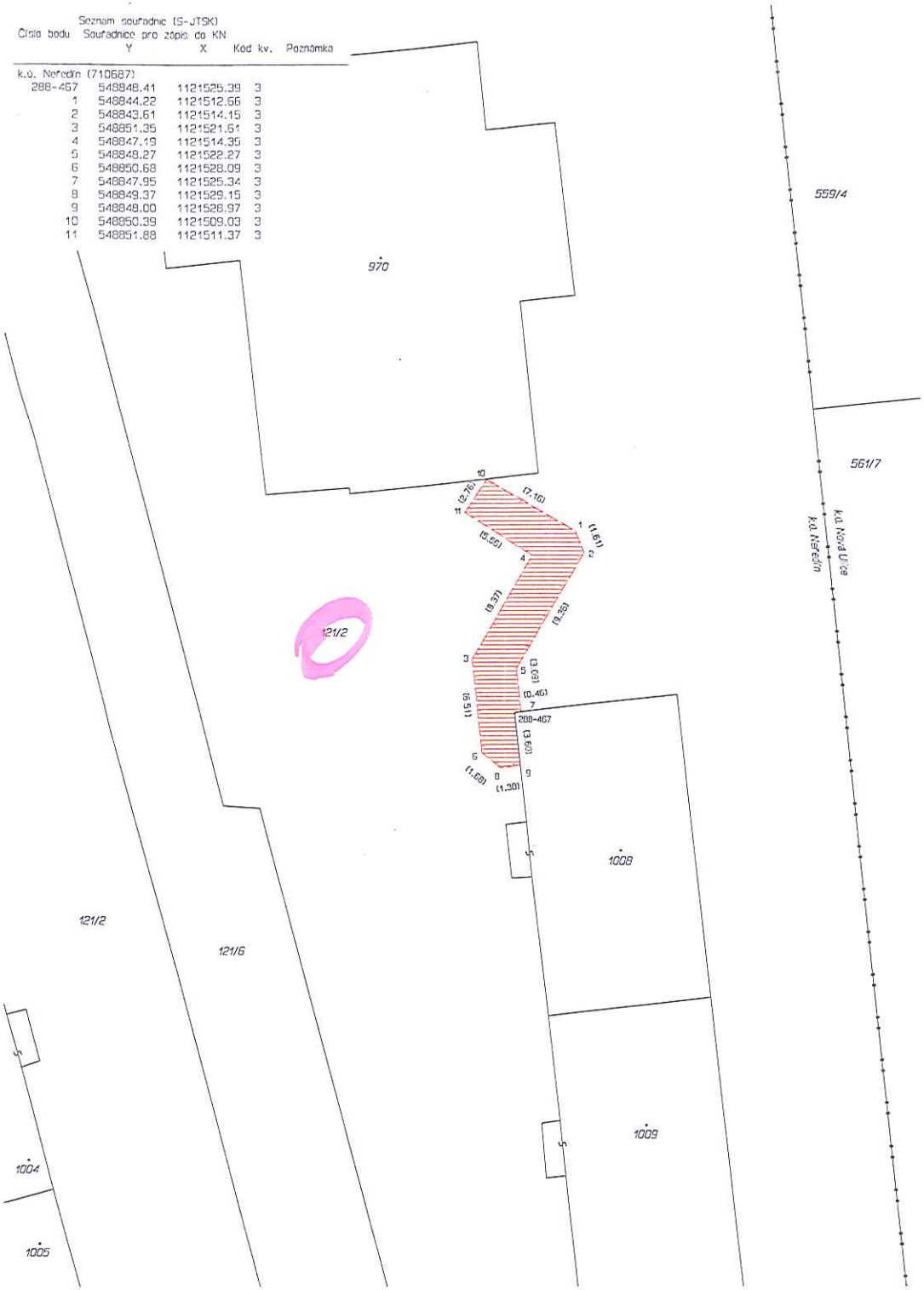

VÝKAZ DOSAVADNÍHO A NOVÉHO STAVU ÚDAJŮ KATASTRU NEMOVITOSTÍ

Dosavadní stav: Označení pozemku parc. číslem	Výměra parcely ha	Výměra parcely m²	Druh pozemku / Způsob využití	Nový stav: Označení pozemku parc. číslem	Výměra parcely ha	Výměra parcely m²	Druh pozemku / Způsob využití	Typ stavby / Způsob využití	Způs. určení výměr	Porovnání se stavem evidence právních vztahů: Díl přechází z pozemku označeného v katastru nemovitostí	dřívější poz. evidence	Číslo listu vlastnictví	Výměra dílu ha	Výměra dílu m²	Označení dílu
121/2										121/2		10001			

Oprávněný: dle listin

Druh věcného břemene: dle listin

GEOMETRICKÝ PLÁN pro

vymezení rozsahu věcného břemene k části pozemku

Vyhotovitel:	GK GEO2007, s.r.o. Vrchní 1 691 63 Velké Němčice IČO: 277 36 458
Číslo plánu:	1343a-298/2015
Okres:	Olomouc
Obec:	Olomouc
Kat. území:	Neředín
Mapový list:	Olomouc 9-0/34

Dosavadním vlastníkům pozemků byla poskytnuta možnost seznámit se v terénu s průběhem navrhovaných nových hranic, které byly označeny předepsaným způsobem:

Geometrický plán ověřil úředně oprávněný zeměměřický inženýr:

Jméno, příjmení: Ing. Lenka Macková

Číslo položky seznamu úředně oprávněných zeměměřických inženýrů: 2717/2015

Dne: 26. srpna 2015 Číslo: 5/2015

Náležitostmi a přesností odpovídá právním předpisům.

Katastrální úřad souhlasí s očíslováním parcel.

KÚ pro Olomoucký kraj
KP Olomouc
Ing. Jitka Kylarová
PGP-1575/2015-805
2015.09.03 08:59:32 CEST

Stejnopis ověřil úředně oprávněný zeměměřický inženýr:

Jméno, příjmení: Ing. Petr Wagner

Číslo položky seznamu úředně oprávněných zeměměřických inženýrů: 388/95

Dne: 3.9.2015 Číslo: 1937/2015

Tento stejnopis odpovídá geometrickému plánu v elektronické podobě uloženému v dokumentaci katastrálního úřadu.

Ověření stejnopisu geometrického plánu v listinné podobě.

Ing. Petr WAGNER
Podpis zeměměřického inženýra
úředně oprávněný

BOD 4.30

BOD

4.30

VÝKAZ DOSAVADNÍHO A NOVÉHO STAVU ÚDAJŮ KATASTRU NEMOVITOSTÍ

Dosavadní stav				Nový stav											
Označení pozemku parc. číslem	Výměra parcely		Druh pozemku / Způsob využití	Označení pozemku parc. číslem	Výměra parcely		Druh pozemku / Způsob využití	Typ stavby / Způsob využití	Způs. určení výměr	Porovnání se stavem evidence právních vztahů: Díl přechází z pozemku označeného v katastru nemovitostí	dřívější poz. evidenci	Číslo listu vlastnictví	Výměra dílu		Ozn. d
	ha	m²			ha	m²							ha	m²	
150/3										150/3		10001			
150/5										150/5		10001			
150/8										150/8		10001			

Oprávněný: dle listin

Druh věcného břemene: dle listin

GEOMETRICKÝ PLÁN pro vymezení rozsahu věcného břemene k části pozemku	**Geometrický plán ověřil úředně oprávněný zeměměřický inženýr:**	**Stejnopis ověřil úředně oprávněný zeměměřický inženýr:**
	Jméno, příjmení: Ing. Lenka Macková	Jméno, příjmení: Ing. Petr Wagner
	Číslo položky seznamu úředně oprávněných zeměměřických inženýrů: 2717/2015	Číslo položky seznamu úředně oprávněných zeměměřických inženýrů: 388/95
	Dne: 3. září 2015 Číslo: 5/2015	Dne: 7.9.2015 Číslo: 1946/2015
	Náležitostmi a přesností odpovídá právním předpisům.	Tento stejnopis odpovídá geometrickému plánu v elektronické podobě uloženému v dokumentaci katastrálního úřadu.
Vyhotovitel: GK GEO2007, s.r.o. Vrchní 1 691 63 Velké Němčice IČO: 277 36 458	**Katastrální úřad souhlasí s očíslováním parcel.**	**Ověření stejnopisu geometrického plánu v listinné podobě.**
Číslo plánu: 1343b-298/2015	KÚ pro Olomoucký kraj KP Olomouc Ing. Jitka Kylarová PGP-1576/2015-805 2015.09.07 09:27:13 CEST	Ing. Petr WAGNER úředně oprávněný zeměměřický inženýr
Okres: Olomouc		
Obec: Olomouc		
Kat. území: Neředín		
Mapový list: Olomouc 9-0/34		
Dosavadním vlastníkům pozemků byla poskytnuta možnost seznámit se v terénu s průběhem navrhovaných nových hranic, které byly označeny předepsaným způsobem:		

Přehled grafické části

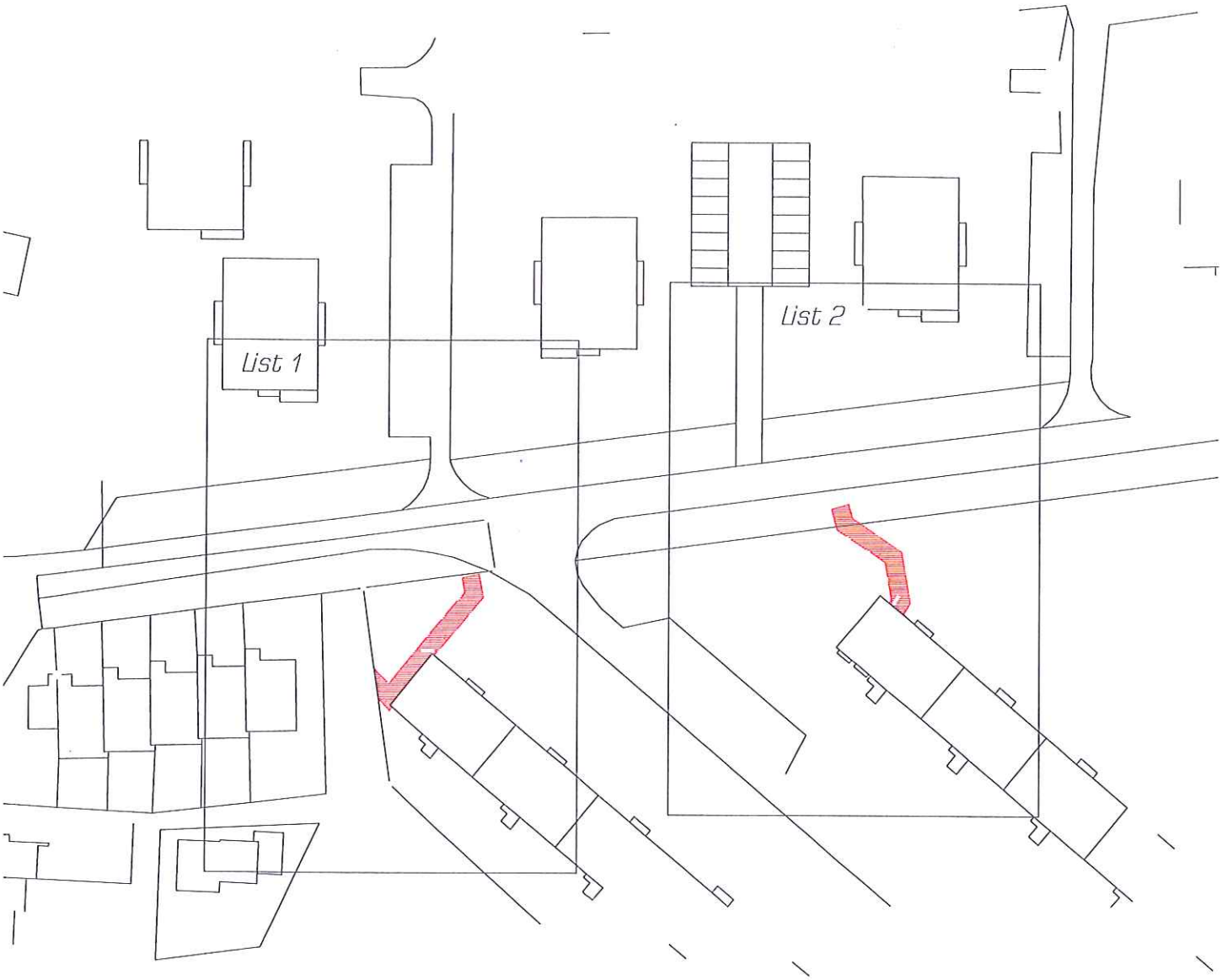

BOD

4.30

Seznam souřadnic (S-JTSK)

Číslo bodu	Souřadnice pro zápis do KN Y	X	Kód kv.	
k.ú. Neředín (710687)				
521-1130	548926.31	1121755.36	3	
521-1241	548933.61	1121764.07	3	
12	548933.81	1121764.87	3	
13	548935.58	1121763.04	6	
14	548936.29	1121758.00	6	
15	548933.96	1121760.40	3	
16	548933.33	1121764.30	3	
17	548931.92	1121758.01	3	
18	548917.70	1121745.91	3	
19	548925.97	1121755.64	3	
20	548920.92	1121745.07	3	
21	548918.46	1121742.09	3	
22	548921.40	1121742.67	3	
23	548845.54	1121746.60	3	
24	548846.67	1121748.56	3	
25	548849.00	1121746.60	3	
26	548848.68	1121746.04	3	
27	548847.01	1121738.05	3	
28	548849.75	1121739.83	3	
29	548855.21	1121732.56	3	
30	548857.81	1121734.44	3	
31	548855.88	1121730.14	3	
32	548858.78	1121730.94	3	
78	548854.00	1121733.37	4	Prusecik
79	548857.96	1121733.89	4	Prusecik

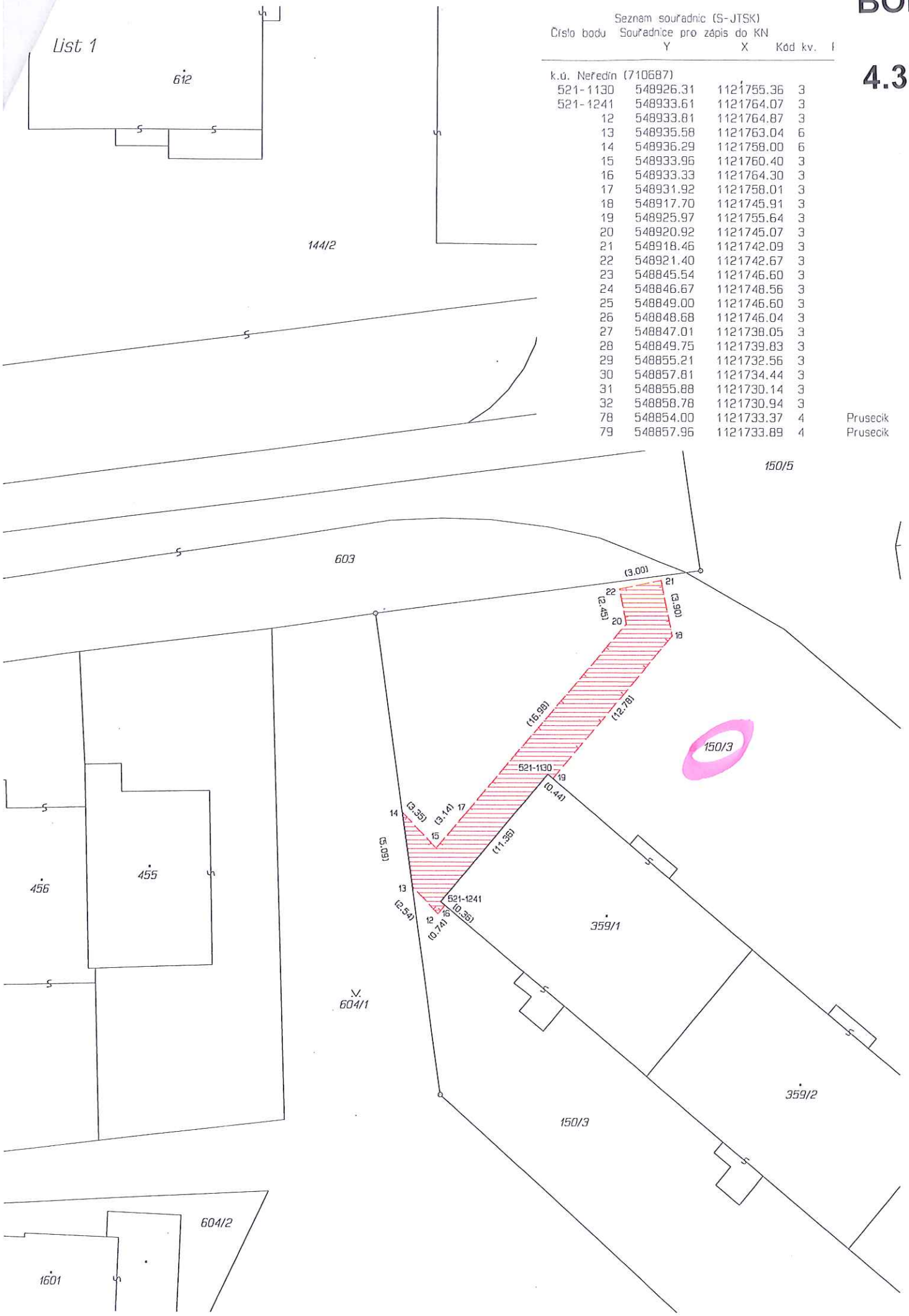

List 2

BOD

4.30

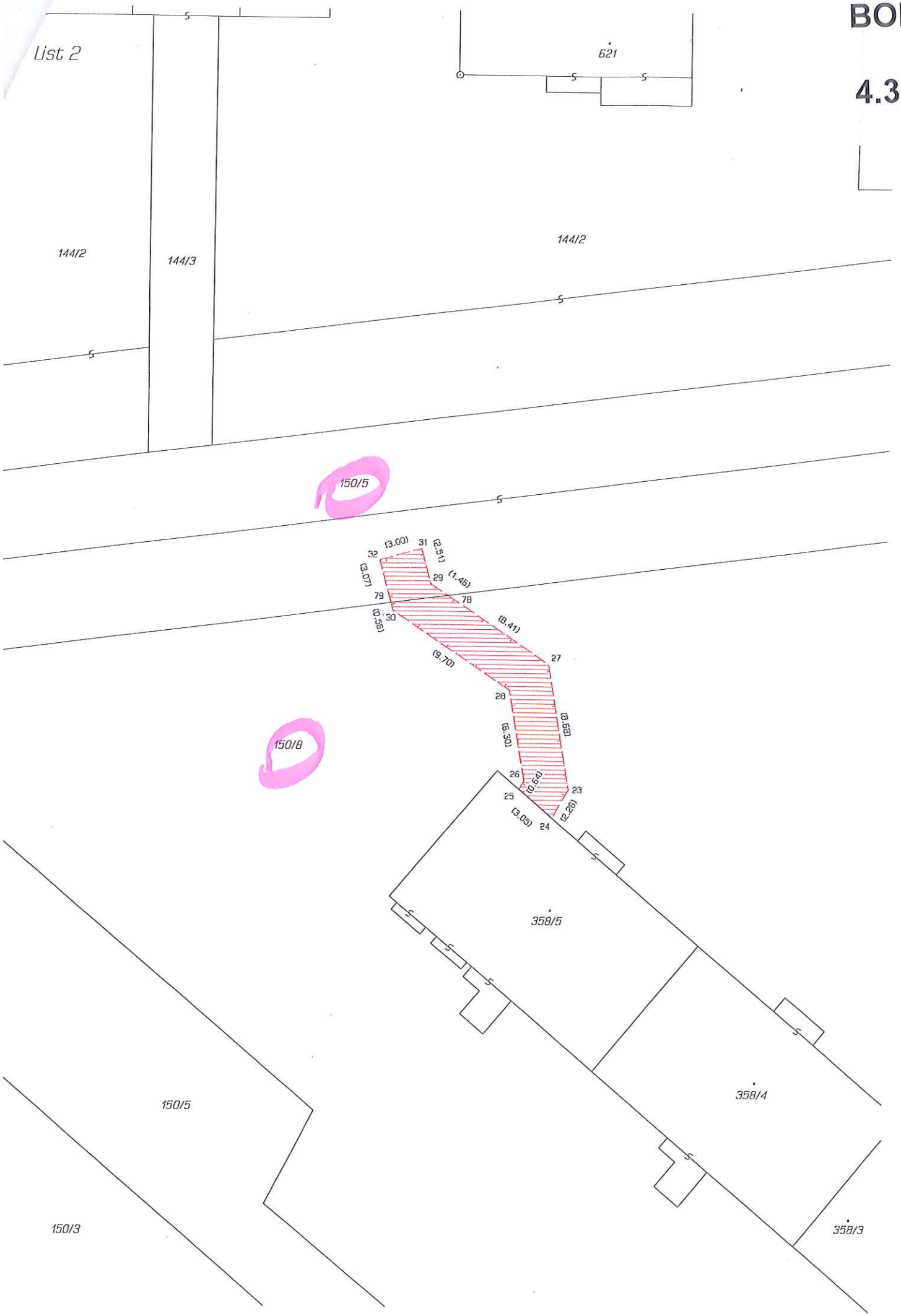

Seznam souřadnic (S-JTSK)

Číslo bodu	Souřadnice pro zápis do KN Y	X	Kód kv.	Poznámka
k.ú. Nová Ulice (710717)				
788-3804	548531.59	1121689.68	4	
788-3853	548530.27	1121698.61	4	
1	548534.90	1121673.78	3	
2	548534.08	1121677.78	3	
3	548542.42	1121677.83	3	
4	548542.82	1121674.85	3	
5	548530.87	1121689.58	4	
6	548532.90	1121696.96	3	
7	548531.36	1121685.98	3	
8	548534.36	1121686.18	3	
9	548531.37	1121679.88	3	
10	548534.37	1121680.80	3	
11	548531.88	1121678.31	3	
12	548535.98	1121680.41	3	
13	548537.26	1121679.22	3	
14	548537.55	1121677.19	3	

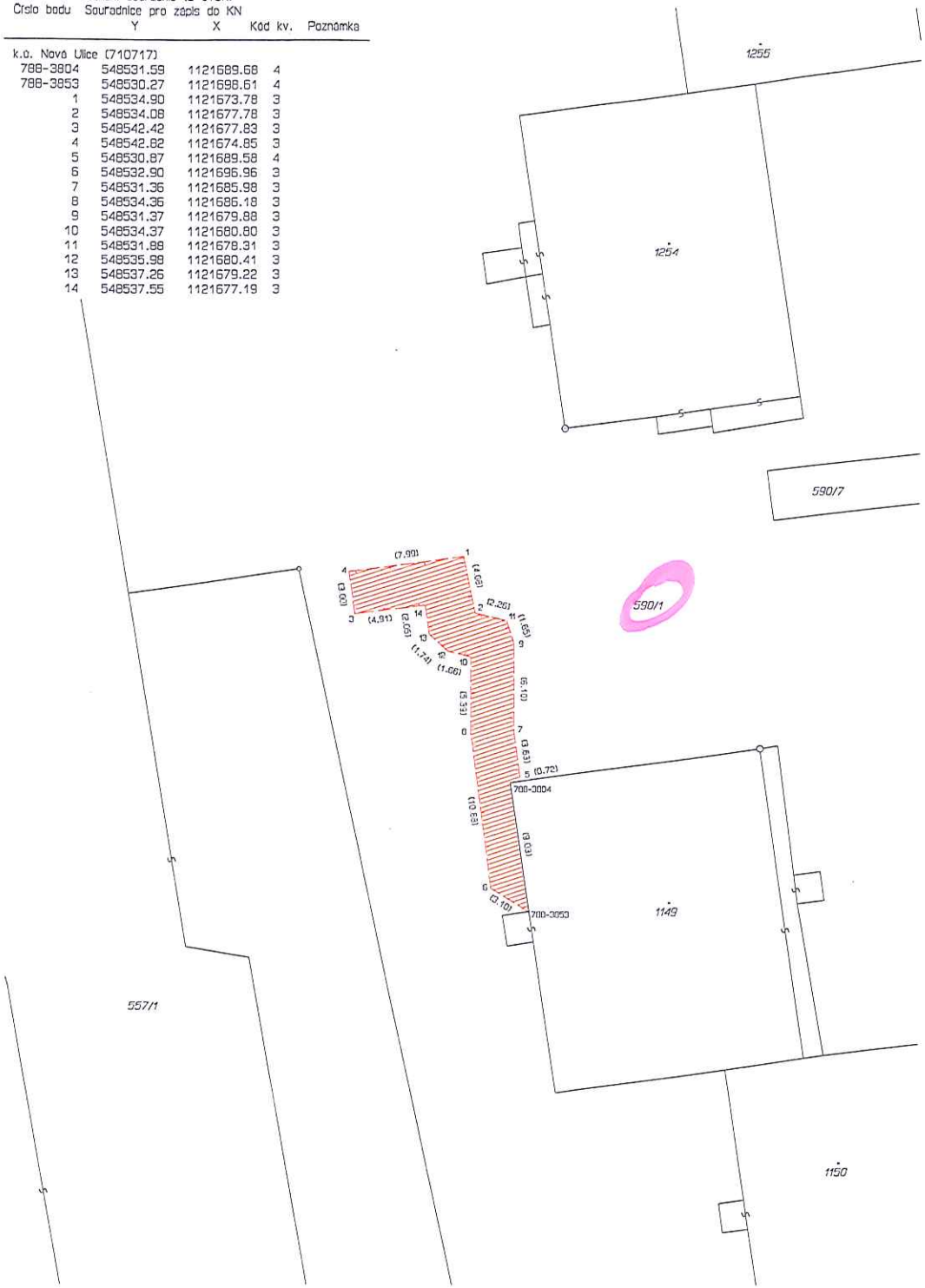

VÝKAZ DOSAVADNÍHO A NOVÉHO STAVU ÚDAJŮ KATASTRU NEMOVITOSTÍ

Dosavadní stav				Nový stav										
Označení pozemku pare. číslem	Výměra parcely ha	Výměra parcely m²	Druh pozemku / Způsob využití	Označení pozemku pare. číslem	Výměra parcely ha	Výměra parcely m²	Druh pozemku / Způsob využití	Typ stavby / Způsob využití	Způs. určení výměr	Porovnání se stavem evidence právních vztahů: Díl přechází z pozemku označeného v katastru nemovitostí	dřívější poz. evidence	Číslo listu vlastnictví	Výměra dílu ha	Výměra dílu m²	Označení dílu
590/1										590/1		10001			

Oprávněný: dle listin

Druh věcného břemene: dle listin

GEOMETRICKÝ PLÁN pro vymezení rozsahu věcného břemene k části pozemku	Geometrický plán ověřil úředně oprávněný zeměměřický inženýr:	Stejnopis ověřil úředně oprávněný zeměměřický inženýr:
	Jméno, příjmení: Ing. Lenka Macková	Jméno, příjmení: Ing. Petr Wagner
	Číslo položky seznamu úředně oprávněných zeměměřických inženýrů: 2717/2015	Číslo položky seznamu úředně oprávněných zeměměřických inženýrů: 388/95
	Dne: 3. září 2015 Číslo: 6/2015	Dne: 7.9.2015 Číslo: 1947/2015
	Náležitostmi a přesností odpovídá právním předpisům.	Tento stejnopis odpovídá geometrickému plánu v elektronické podobě uloženému v dokumentaci katastrálního úřadu.
Vyhotovitel: GK GEO2007, s.r.o. Vrchní 1 691 63 Velké Němčice IČO: 277 36 458	Katastrální úřad souhlasí s očíslováním parcel.	Ověření stejnopisu geometrického plánu v listinné podobě.
Číslo plánu: 2111-298/2015	KÚ pro Olomoucký kraj KP Olomouc Ing. Jitka Kylarová PGP-1578/2015-805 2015.09.07 08:43:32 CEST	Ing. Petr WAGNER Podle seznamu ČÚZK Úředně ověřeno
Okres: Olomouc		
Obec: Olomouc		
Kat. území: Nová Ulice		
Mapový list: Olomouc 9-0/43		
Dosavadním vlastníkům pozemků byla poskytnuta možnost seznámit se v terénu s průběhem navrhovaných nových hranic, které byly označeny předepsaným způsobem:		

BOD 4.30

352/3
302
303
298
299
300/3
300/2
354/1
344/2
297
297
296/11
296/2
296/14
296/27
296/10
296/6
296/4
296/3
296/26
296/16
296/17
296/28
296/9
296/5
295/1
295/2
295/7
Sondag
295/3
295/6
295/4
295/5
294/4
294/7
294/3
294/6
294/11
294/12
295/8
295/9
295/10
296/21
296/22
296/23
296/24
Hánkovi
Ke Stromkům
292/1
292/8
292/2
1286/16
1286/15
1286/12
292/10
292/6
1286/37
1286/17
1286/36
1286/18
1286/31
1286/19
1286/30
1286/20
1286/32
1286/21
1286/33
1286/22
292/3
1286/23
1286/34
1286/11

BOD 4.31

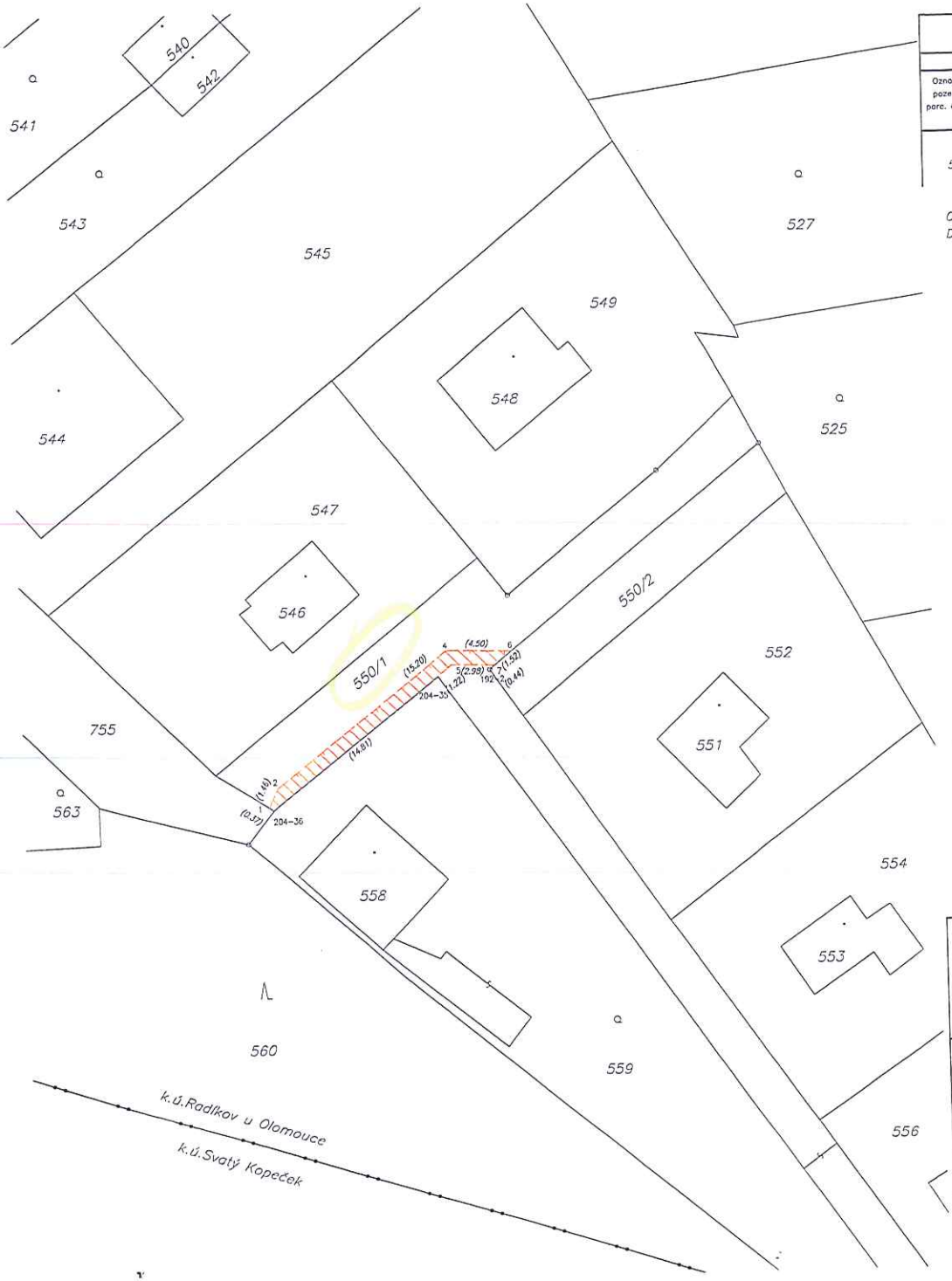

VÝKAZ DOSAVADNÍHO A NOVÉHO STAVU ÚDAJŮ KATASTRU NEMOVITOSTÍ

Dosavadní stav				Nový stav										
Označení pozemku parc. číslem	Výměra parcely		Druh pozemku / Způsob využití	Označení pozemku parc. číslem	Výměra parcely		Druh pozemku / Způsob využití	Typ stavby / Způsob využití	Způs. určení výměr	Poroovnání se stavem evidence právních vztahů: Díl přechází z pozemku označeného v katastru nemovitostí	Díl přechází z pozemku označeného v dřívější poz. evidenci	Číslo listu vlastnictví	Výměra dílu		Označení dílu
	ha	m²			ha	m²							ha	m²	
550/1										550/1		10001			

Oprávněný : Dle listiny
Druh věcného břemene : Dle listiny

Seznam souřadnic (S-JTSK)

Souřadnice pro zápis do KN

Č. bodu	Y	X	kód kv.	Poznámka
192-2	538712.10	1117707.78	3	
204-35	538715.70	1117708.13	3	
204-36	538727.36	1117717.26	3	
1	538727.67	1117717.06	3	
2	538727.04	1117715.74	3	
4	538715.07	1117706.37	3	
5	538714.74	1117707.38	3	
6	538710.57	1117706.55	3	
7	538711.76	1117707.50	3	

GEOMETRICKÝ PLÁN pro
vyznačení věcného břemene

Vyhotovitel: Ing. Václav Janák
Tovární 41, 772 00 Olomouc
IČO: 45237425

Číslo plánu: 395-874/2015
Okres: Olomouc
Obec: Olomouc
Kat. území: Radíkov u Olomouce
Mapový list: ŠTER 5-8/43

Dosavadním vlastníkům pozemků byla poskytnuta možnost seznámit se v terénu s průběhem navrhovaných nových hranic, které byly označeny předepsaným způsobem:

Geometrický plán ověřil úředně oprávněný zeměměřický inženýr:
Jméno, příjmení: Ing. Václav Janák
Číslo položky seznamu úředně oprávněných zeměměřických inženýrů: 1191/1995
Dne: 7.6.2015 Číslo: 452/2015
Náležitostmi o přesnosti odpovídá právním předpisům.

Katastrální úřad souhlasí s očíslováním parcel.

KÚ pro Olomoucký kraj
KP Olomouc
Ing. Jitka Kylarová
PGP-1039/2015-805
2015.06.16 07:33:14 CEST

Stejnopis ověřil úředně oprávněný zeměměřický inženýr:
Jméno, příjmení: Ing. Václav Janák
Číslo položky seznamu úředně oprávněných zeměměřických inženýrů: 1191/1995
Dne: 16.6.2015 Číslo: 506/2015
Tento stejnopis odpovídá geometrickému plánu v elektronické podobě uloženému v dokumentaci katastrálního úřadu.
Ověření stejnopisu geometrického plánu v listinné podobě.

Ing. Václav Janák, 1191, Úředně oprávněný zeměměřický inženýr

BOD 4.32